MIDLAND EXPLORATION

TSX-V:MD

La prochaine découverte majeure au Québec

Présentation Corporative

Mars 2026

Énoncé prospectif

- **Déclarations prospectives**

Certaines déclarations contenues dans cette présentation constituent des «énoncés prospectifs» au sens de la Loi *Private Securities Litigation Reform* de 1995 et la législation canadienne en valeurs mobilières. Ces énoncés prospectifs impliquent des risques connus et inconnus, des incertitudes et d'autres facteurs qui peuvent faire en sorte que les résultats réels, la performance ou les réalisations de la Société, ou d'autres événements futurs, y compris la production de prévisions, le bénéfice et les flux de trésorerie, soient sensiblement différents de tous futurs résultats, performances ou réalisations ou d'autres événements prévus expressément ou implicitement dans ces énoncés prospectifs. Ces risques, incertitudes et autres facteurs comprennent, mais sans s'y limiter, les facteurs associés aux fluctuations des prix des métaux précieux, les risques de l'industrie minière, des pertes d'exploitation récents, l'incertitude des titres de propriété, les risques associés aux activités à l'étranger, les risques environnementaux, les projets de loi touchant l'industrie minière, les litiges, la réglementation gouvernementale de l'industrie minière, les propriétés sans réserves exploitables connues, l'incertitude quant aux calculs des réserves, les gisements minéraux et les grades, les exigences de financement supplémentaire, les risques non assurés, la concurrence, la dépendance à la gestion du personnel, la volatilité potentielle des prix du marché des actions ordinaires de la Société, la dilution et certains effets anti-OPA. Une telle information contenue représente le meilleur jugement de la direction à la date présente d'écriture sur la base des informations actuellement disponibles. La Société n'a pas l'intention de mettre à jour ces informations et décline toute responsabilité légale contraire.

- **Mise en garde concernant les estimations des ressources minérales mesurées, présumées et indiquées.**

Cette présentation utilise des termes qui sont conformes aux normes d'information au Canada et certaines estimations sont faites conformément à la Norme canadienne 43-101 («NI 43-101»). NI 43-101 est une règle élaborée par les Autorités canadiennes en valeurs mobilières qui établit des normes canadiennes pour toute divulgation publique fait par un émetteur d'informations scientifiques et techniques concernant les projets miniers. Ces normes diffèrent sensiblement des exigences de la *US Securities and Exchange Commission* («SEC»), et de l'information des ressources minérales contenues dans ce document peuvent ne pas être comparables à des renseignements semblables présentés par les sociétés américaines. Cette présentation utilise les termes «ressources minérales mesurées», «ressources minérales indiquées» et «ressources minérales présumées» de se conformer aux normes d'information au Canada. Nous conseillons aux investisseurs des États-Unis que bien que ces termes soient reconnus et requis par la réglementation canadienne, la SEC ne les reconnaît pas. Les investisseurs américains sont prévenus de ne pas présumer qu'une partie ou la totalité des gisements minéraux dans ces catégories seront convertis en réserves minérales sous les définitions de la SEC. Ces termes ont une grande quantité d'incertitude quant à leur existence et une grande incertitude quant à leur faisabilité économique et juridique. Par conséquent, les investisseurs des États-Unis sont également avertis de ne pas présumer que la totalité ou une partie des «ressources minérales mesurées», «ressources minérales indiquées» ou «ressources minérales présumées» existent. Conformément aux règles canadiennes, les estimations des «ressources minérales présumées» ne peuvent pas former la base de faisabilité ou d'autres études économiques. Il ne peut pas présumer que toutes les partie des «ressources minérales mesurées», «ressources minérales indiquées» ou «ressources minérales présumées» ne sera jamais mis à jour à une catégorie supérieure.

Exploration Midland: Résumé

- Générateur de projets / Modèle de partenariat de type «Joint-Venture»;
- Concentre ses activités au Québec;
- Exploration pour l'or et métaux critiques (Ni-Cu-Li);
- 112,9 millions d'actions en circulation;
  - Gestion: 13%, Institutions: 50%, Commerce de détail: 37%
- 120,5 millions d'actions entièrement diluées;
- Aucune dette, plus de 11,0 millions $ en argent dans la trésorerie;
- Placement privé de 5,1M$ par Centerra en juillet 2025 (détient 9,9%);
- Importants partenariats: BHP, Rio Tinto, Barrick, Centerra, Agnico Eagle, Fresnillo(2), Wallbridge, SOQUEM, Electric Elements, Abcourt et FEMN.
- 12,0 millions $ en exploration (MD 9,75M$ – Partenaires 2,25M$) en 2026, incluant plus de 15 000 mètres de forage.

Structure du capital et information financière

MIDLAND EXPLORATION
TSX-V:MD

Capitalisation boursière	
Actions en circulation (de base)	112 973 453
Options	7 510 000
Actions pleinement diluées	120 483 453

Actifs courants & revenu ($CAD)	
Fonds de roulement (En date du 30 décembre 2025)	11 100 000 $
Revenu approximatif 2026 (frais de gestion + paiement en espèces + crédits d'impôt)	500 000 $

Budget d'exploration + admin 2026 ($CAD)	
Coûts généraux annuels et administratifs	1 500 000 $
Financé par les partenaires	2 250 000 $
Financé par la compagnie	9 750 000 $
Dépenses totales d'exploration 2026	13 500 000 $

Structure de l'actionnariat

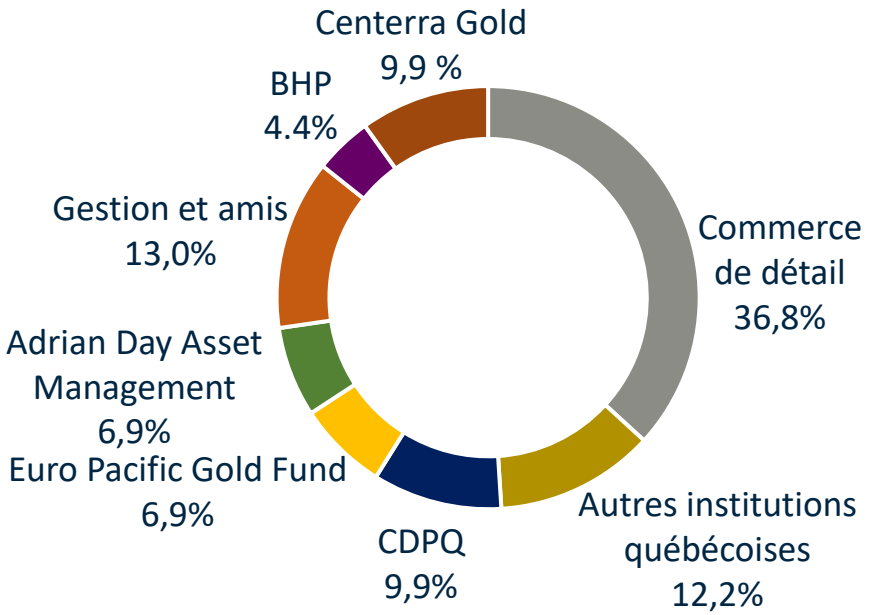

Actionnaires importants

- Adrian Day Asset Management et Euro Pacific Gold Fund;
- Caisse de dépôt et de placement du Québec (CDPQ);
- Autres Fonds institutionnels québécois: FTQ, SIDEX, SDBJ, Desjardins Capital de risque; NQ Investissement
- Centerra et BHP;
- Top 10 des actionnaires détiennent plus de 60%.

Équipe de gestion expérimentée

JEAN-PIERRE JANSON
Président du conseil

PAUL ARCHER
Administrateur

ANNIE DUTIL
Administratrice

JEAN DES RIVIÈRES
Administrateur

SIMON LUSSIER
Administrateur

GINO ROGER
Président et chef de la direction
Administrateur

INGRID MARTIN
Chef de la direction financière

CONSEILLER JURIDIQUE
Lavery

Équipe technique

- JF Larivière (Chef géologue)
- Richard St-Cyr (Directeur de l'exploration)
- Sylvain Trépanier
- Louis-Philippe Richard
- Romain Deflin
- Philippe Allard
- Chloé Esnault
- Maxime Dour
- Nathalie Landry

Des partenaires de qualité depuis 2006 !

MIDLAND EXPLORATION
TSX-V:MD

Nouvelles alliances stratégiques (2)

- BHP : *Alliance Ni*
- SOQUEM : *Alliance Ni-Cu-Au*

Entente d'option en cours (3)

- Barrick *: Lewis*
- Rio Tinto *: Baie James Li*
- Wallbridge : *Casault*

Joint-Ventures actifs (6)

- Fresnillo (2): *La Peltrie et Gaudet-Fénélon*
- Agnico Eagle : *Maritime-Cadillac*
- Electric Elements : *Baie James JV*
- Mines Abcourt : *Laflamme*
- FEMN : *Soissons Régional*

23 ententes d'options historiques

- Barrick: *Patris Au*
- Rio Tinto: *Tête Nord Ni*
- Brunswick: *Mythril-Elrond Li*
- Cosmos Exploration : *Lasalle*
- SOQUEM (3) : *Gatineau Zn, Casault/Jouvex, Vermillon*
- Altius: *Baie James*
- IAMGOLD : *Héva*
- NioBay : *La Peltrie*
- Teck Resources : *Patris*
- Agnico Eagle : *Galinée/Lasalle*
- Osisko Mining Corp. (2) : *Dunn, Casault*
- Mines Aurizon : *Patris*
- Breakwater (2) : *Weedon, Gatineau Zn*
- JOGMEC (2) : *Ytterby, Pallas*
- Zincore : *Gatineau Zn*
- Donner (3) : *Valmond, Adam, Samson*

Travaux d'exploration historique

Midland		Partenaires		Total
50 M$	**+**	**83 M$**	**=**	**133 M$**
(38%)		(62%)		

Faits saillants récents

- **Nouvelles intersections à haute teneur de Lithium-Césium avec Rio Tinto sur Galinée;**
- **Financement complété de 3,0 M$ incluant participation de Centerra 250 000$;**
- **Nouvelle entente avec Barrick sur le projet Lewis (jusqu'à 12,0M$ et 750 000$ sur 7 ans);**
- **Nouvelles découvertes Au sur projet Caniapisc Au;**
- **Nouvelles découvertes Cu-Au-ETR à haute teneur sur Fosse JV SOQUEM;**
- **Placement privé de 6,1 M$ complété avec Centerra et les Fonds institutionnels québécois;**
- **Levé MAG-EM complété et jalonnement de 1 521 claims sur l'Alliance Ni-Cu BHP;**
- **Acquisition de la propriété aurifère Kan et des propriétés Cu-Au dans la Fosse du Labrador.**

Évolution du budget d'exploration

Budget 2023-24 Midland 100%	**2 562 379,00 $**
Budget 2023-24 Partenaires	**18 597 578,00 $**
Budget Total 2023-2024	**21 153 957,00 $**
Budget 2024-25 Midland 100%	**2 500 000,00 $**
Budget 2024-25 Partenaires	**12 000 000,00 $**
Budget Total 2024-2025	**14 500 000,00 $**
Budget 2025-26 Midland 100%	**9 750 000,00 $**
Budget 2025-26 Partenaires	**2 250 000,00 $**
Budget Total 2025-2026	**12 000 000,00 $**

Localisation des projets actifs

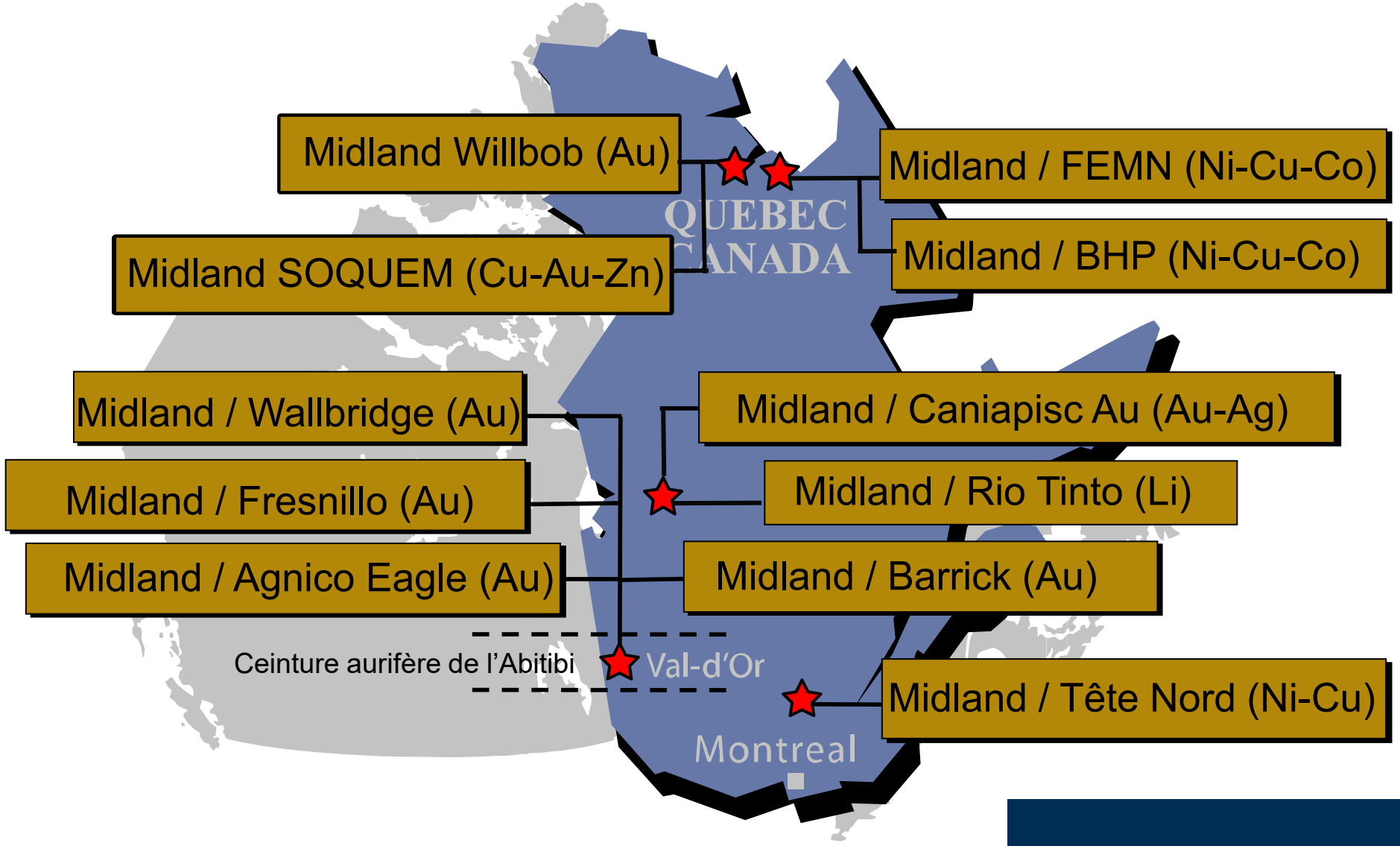

Projets Midland en Abitibi

Géologie Abitibi – Travaux en cours

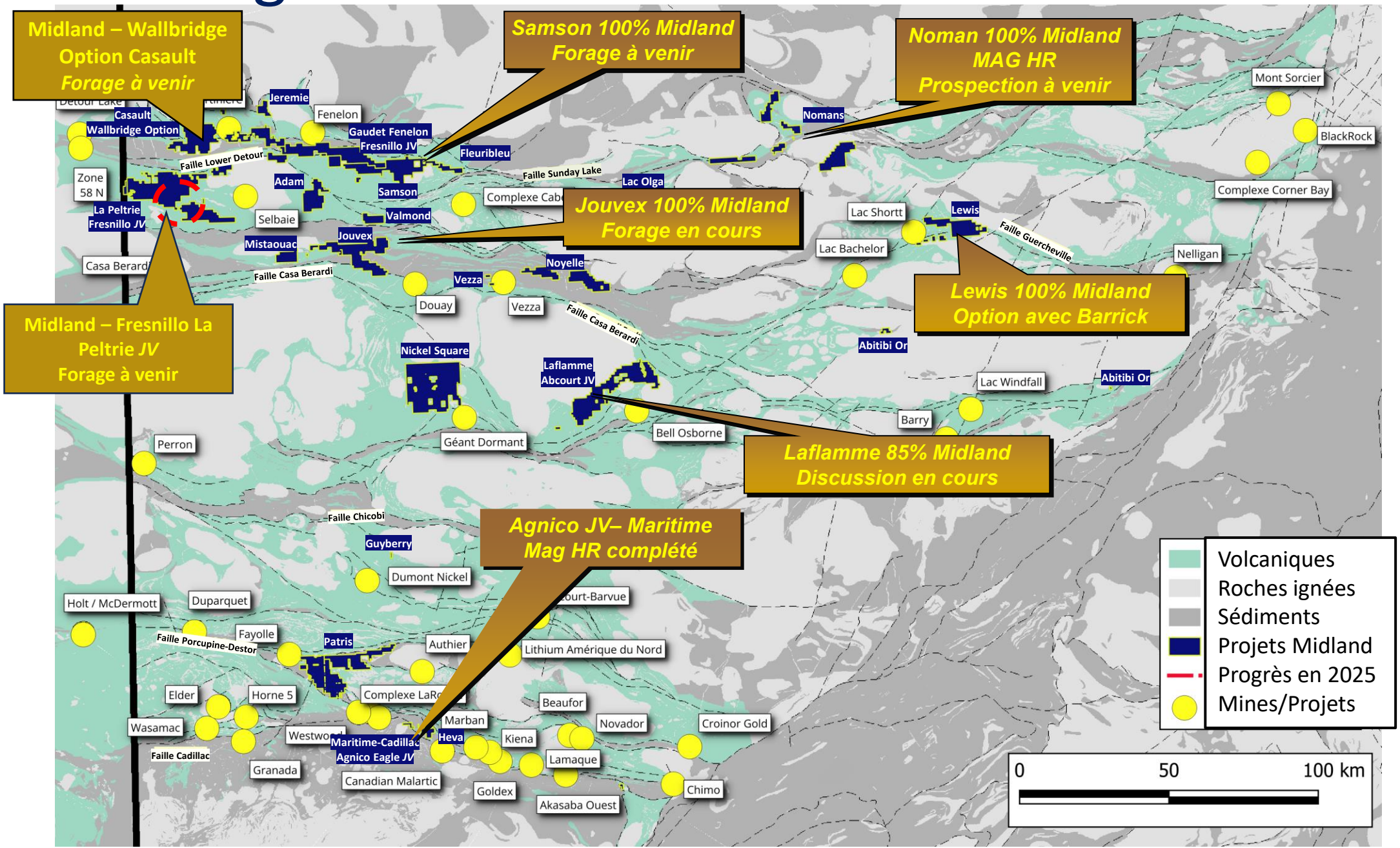

Bande de Détour – Localisation découverte La Peltrie

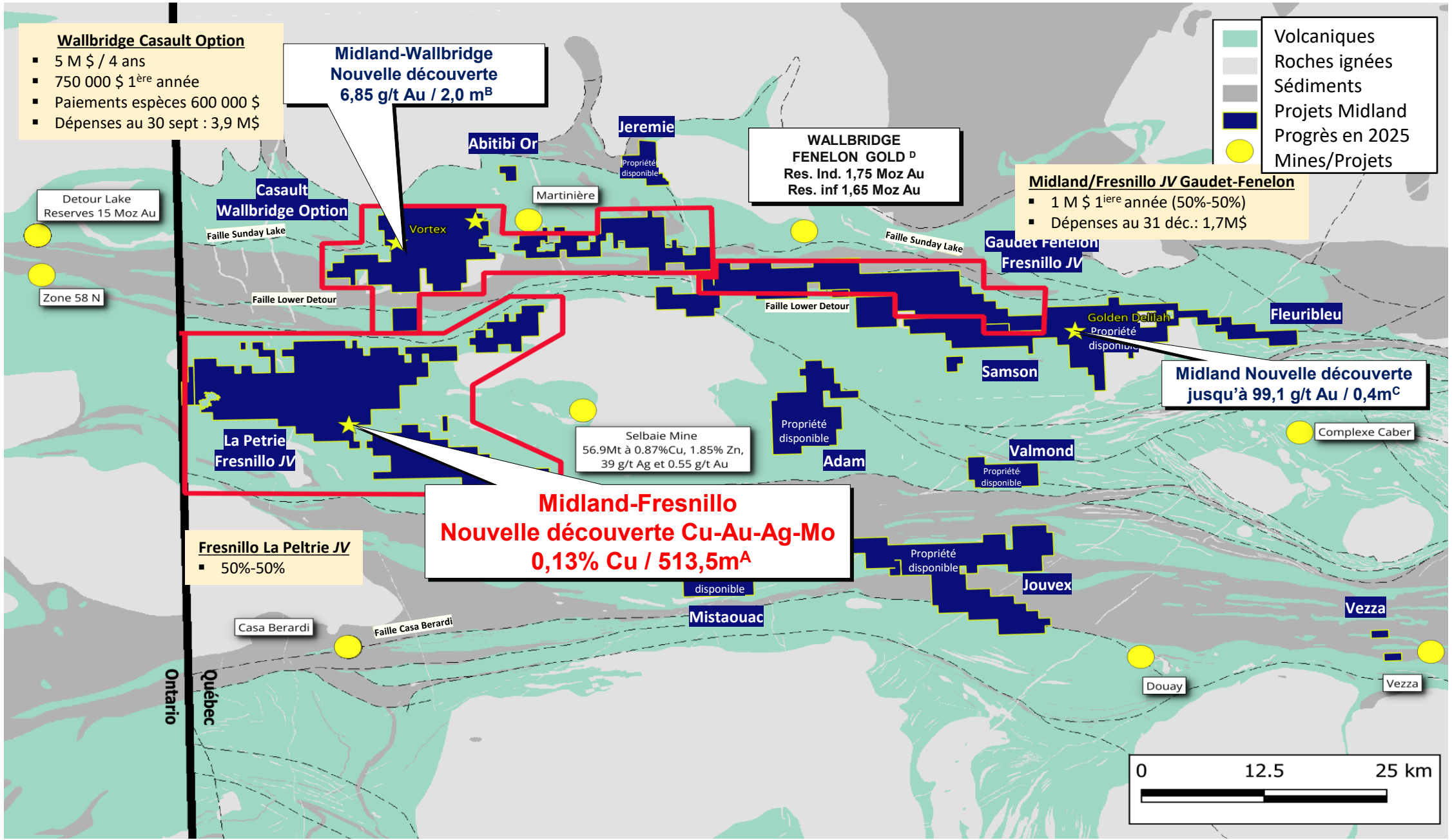

Sources:
A: Voir communiqué Midland 22 janvier 2024
B: Voir communiqué Midland21 octobre 2021
C: Voir communiqué Midland 1 septembre 2020
D Voir site web de Wallbridge consulté février 2026

Suivi de forage sur la découverte de Cu-Au-Ag-Mo 2023

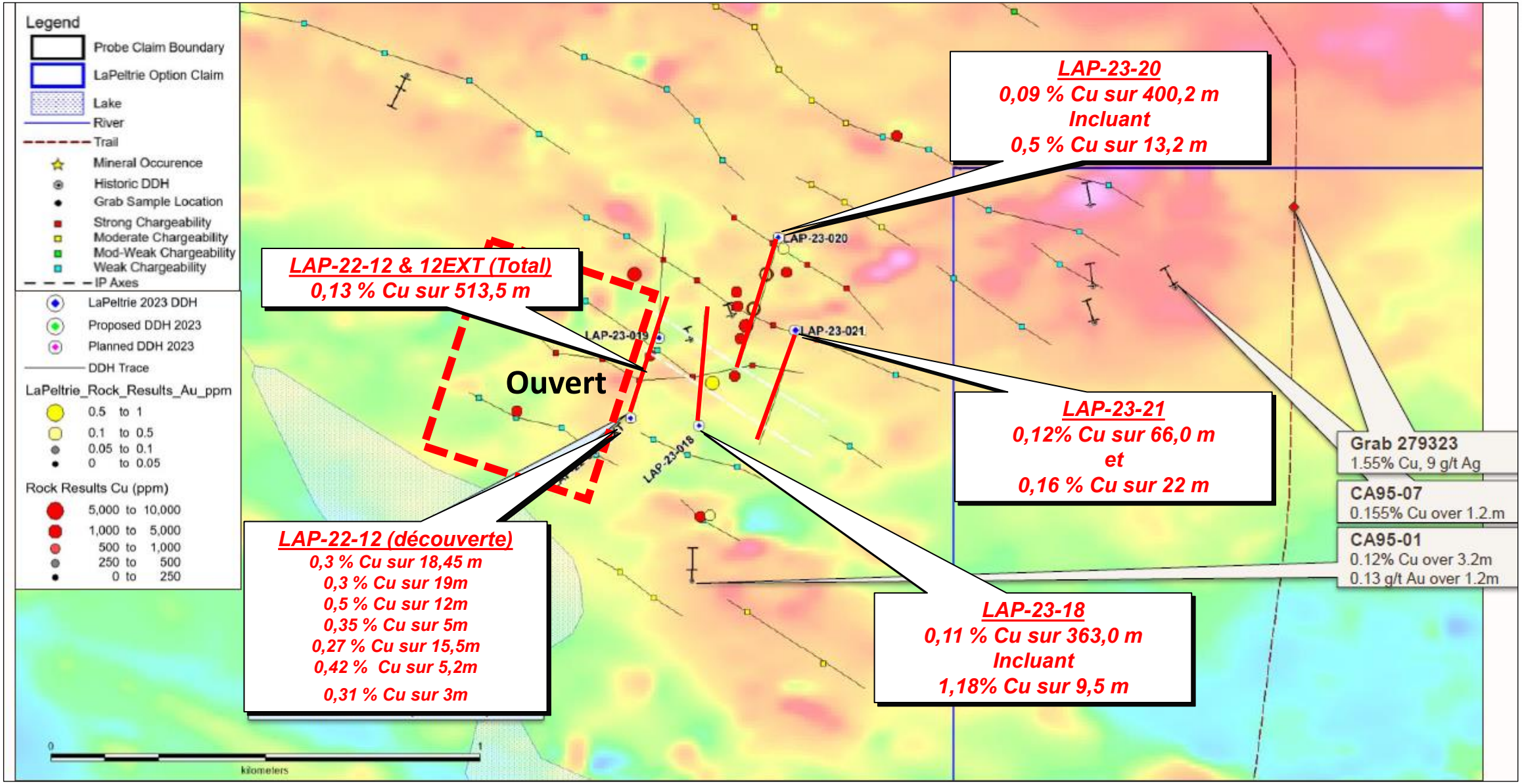

Source: Voir communiqué Midland 22 janvier 2024

La Peltrie Cu – Coupe transversale découverte

- pyrrhotite présente dans tout le trou de forage sous forme de disséminations semi-massives et plus souvent à grains fins, donnant une signature magnétique cohérente
- les zones de brèche sont associées à une altération hydrothermale (épidote/potassique/albite) – mag destructrice
- trois ensembles de veines:

  1) veines de cisaillement, généralement faiblement minéralisées, 50-60 degrés TCA

  2) des veines de tension, minéralisées et associées à des zones de brèche de 30 à 60 degrés TCA, et

  3) veines de tension à faible angle, non minéralisées, 5-20 degrés TCA

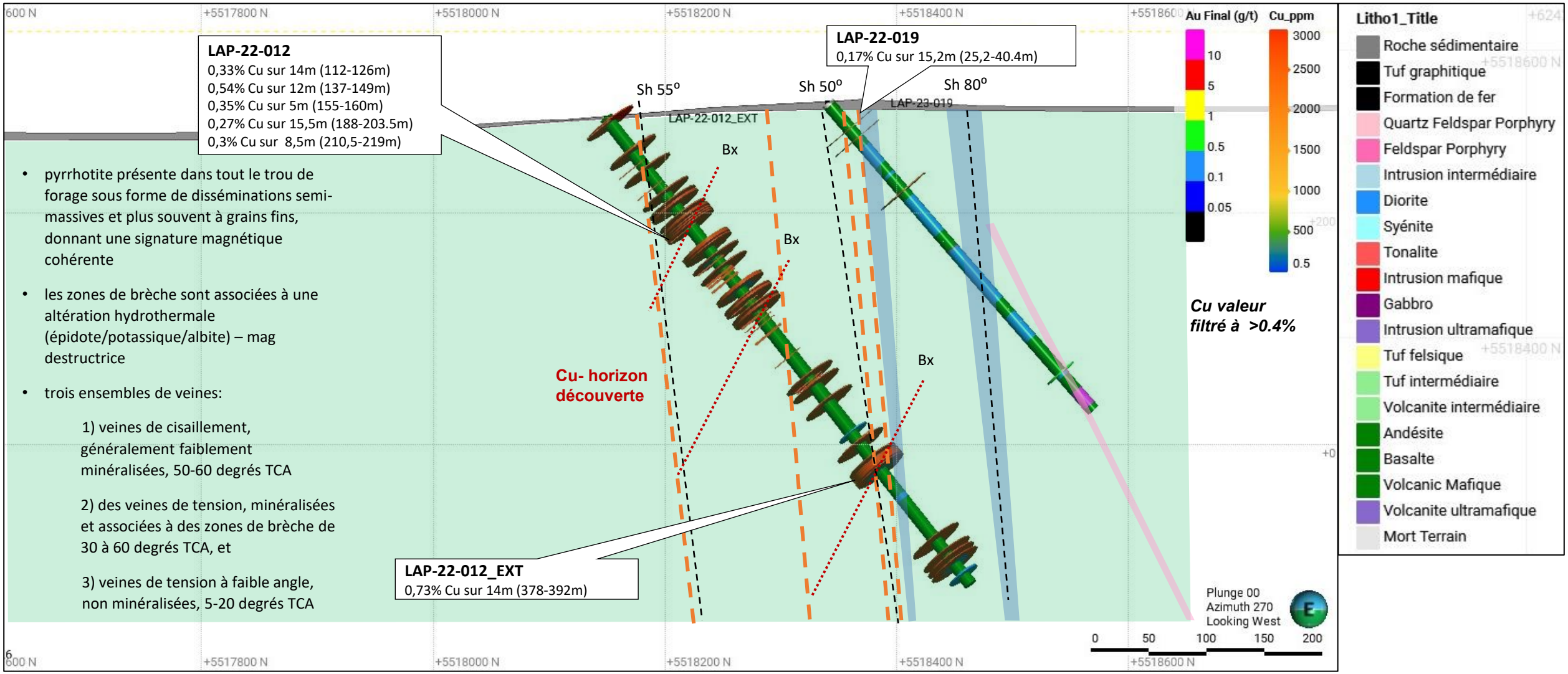

Source: Voir communiqué Midland 23 janvier 2024 et rapport des travaux sur SIGEOM GM 73758.

Midland-Probe La Peltrie Nouvelle découverte Cu-Au-Ag-Mo



LAP-23-18
0,11 % Cu sur 363,0 m
incluant
1,18 % Cu sur 9,5 m

180m-186m (Photo)

Source: Voir communiqué Midland 23 janvier 2024

Jouvex - Localisation Levé PP 2025

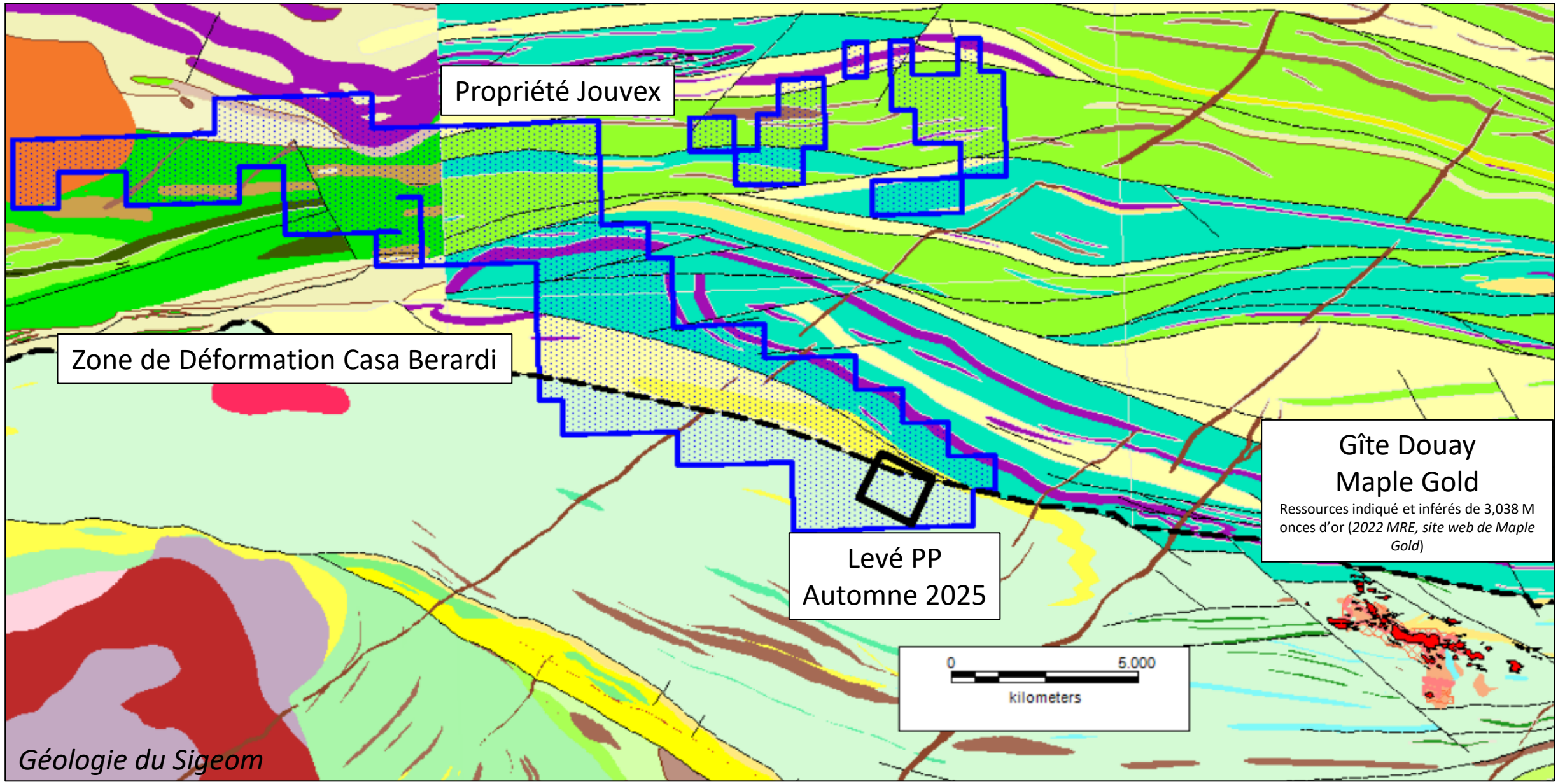

Magnétisme Levé Drone - Gradient

Un levé mag drone de haute résolution a été effectué dans le sud de Jouvex

- Le Gradient montre bien différents grains magnétiques qui correspondent aux lithologies,
- Aussi, une zone distincte qui coupe le grain régional au contact des volcaniques felsiques et mafiques.

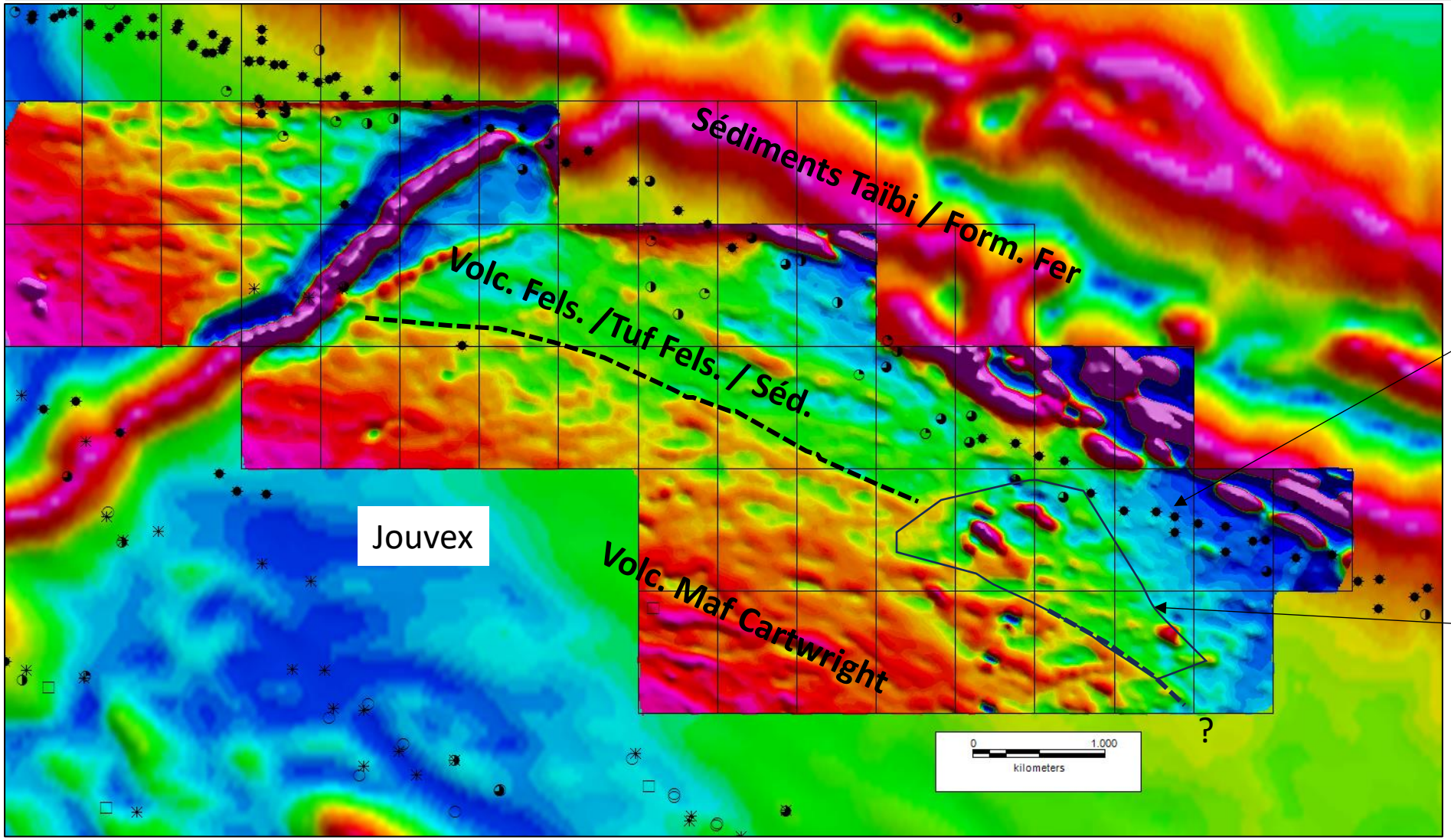

Discontinuité entre le Taïbi et les volcaniques marquée par une bande d'argilite pyriteuse détectée par les inputs régionaux

Signature Magnétique différente, interfère le contact de 2 Unités Géologiques sur la zone de déformation casa Berardi

Jouvex – Forage 2026 - Géophysique

Mag 1ere Dérivée Verticale

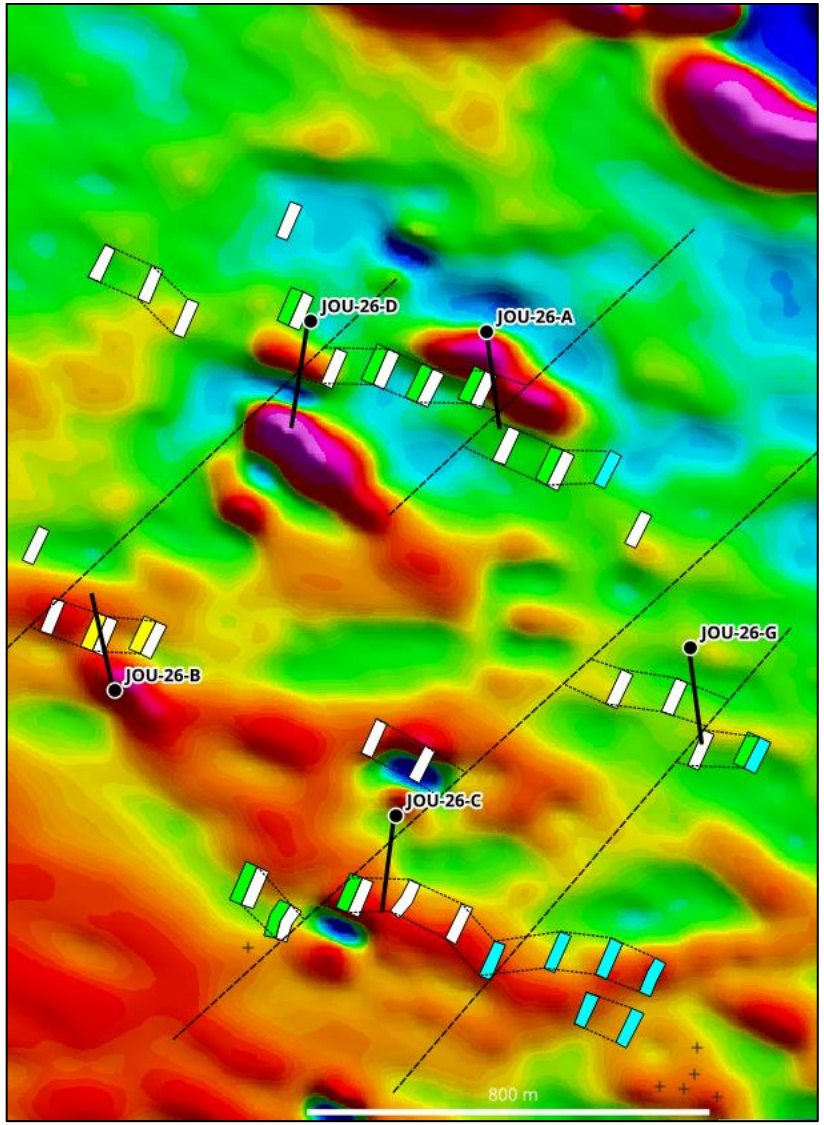

PP Résitivité à 75m vertical

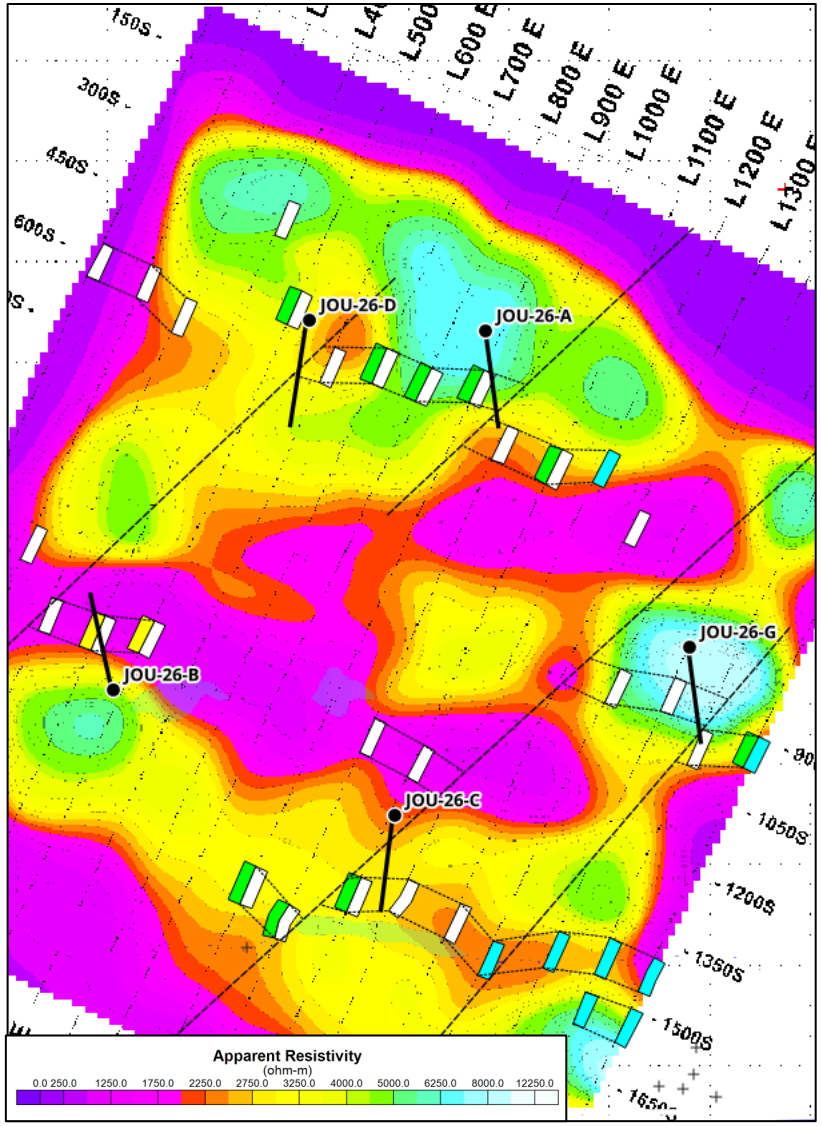

PP Chargeabilité à 75m vertical

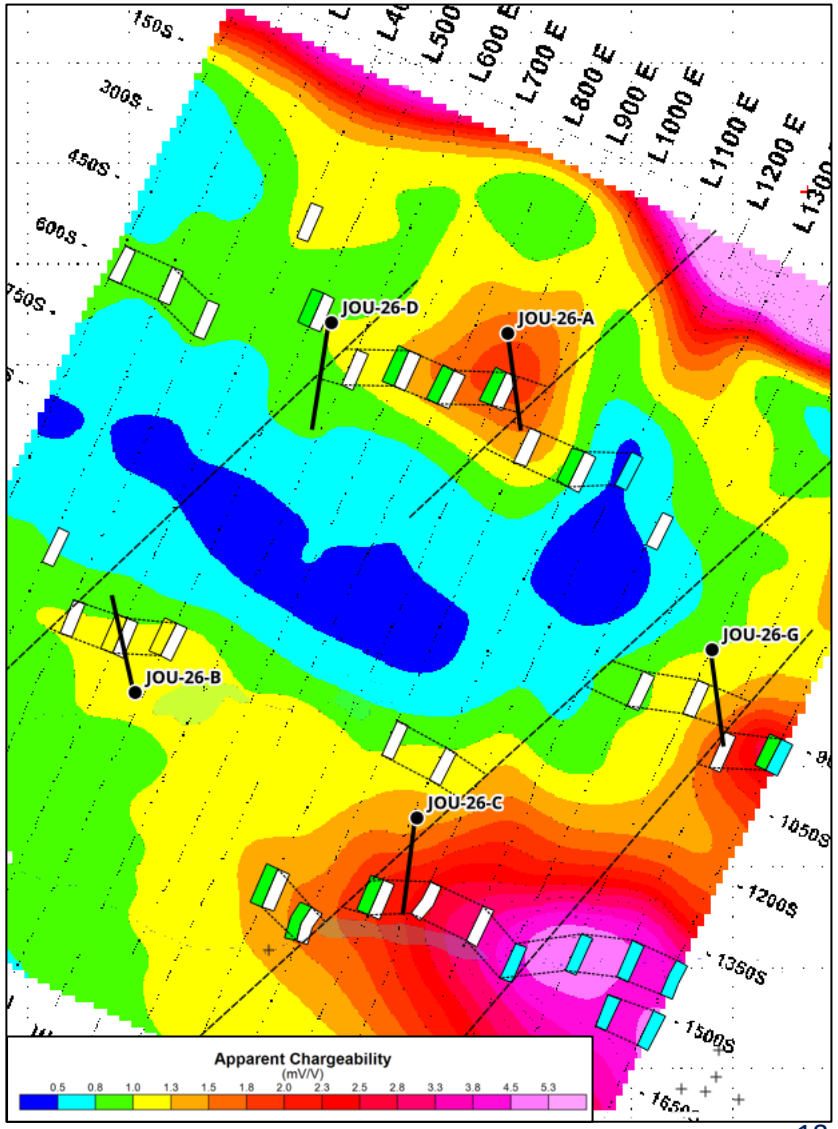

Projets Midland Baie-James

QUÉBEC

Midland Baie-James

Ceinture aurifère de l'Abitibi

Val-d'Or

Montréal

Midland – Rio Tinto Option pour Lithium

- **Campagne de forage sur Galinée**
- **Levés LiDAR** (Juin):
  - Moria
  - Shire
  - Warp
  - Picard
- **Prospection** (Août)**:**
  - Shire
  - Moria
  - *Warp*
  - *Picard*
  - *Sulu*
  - *Wookie*
  - *Mythril Est*

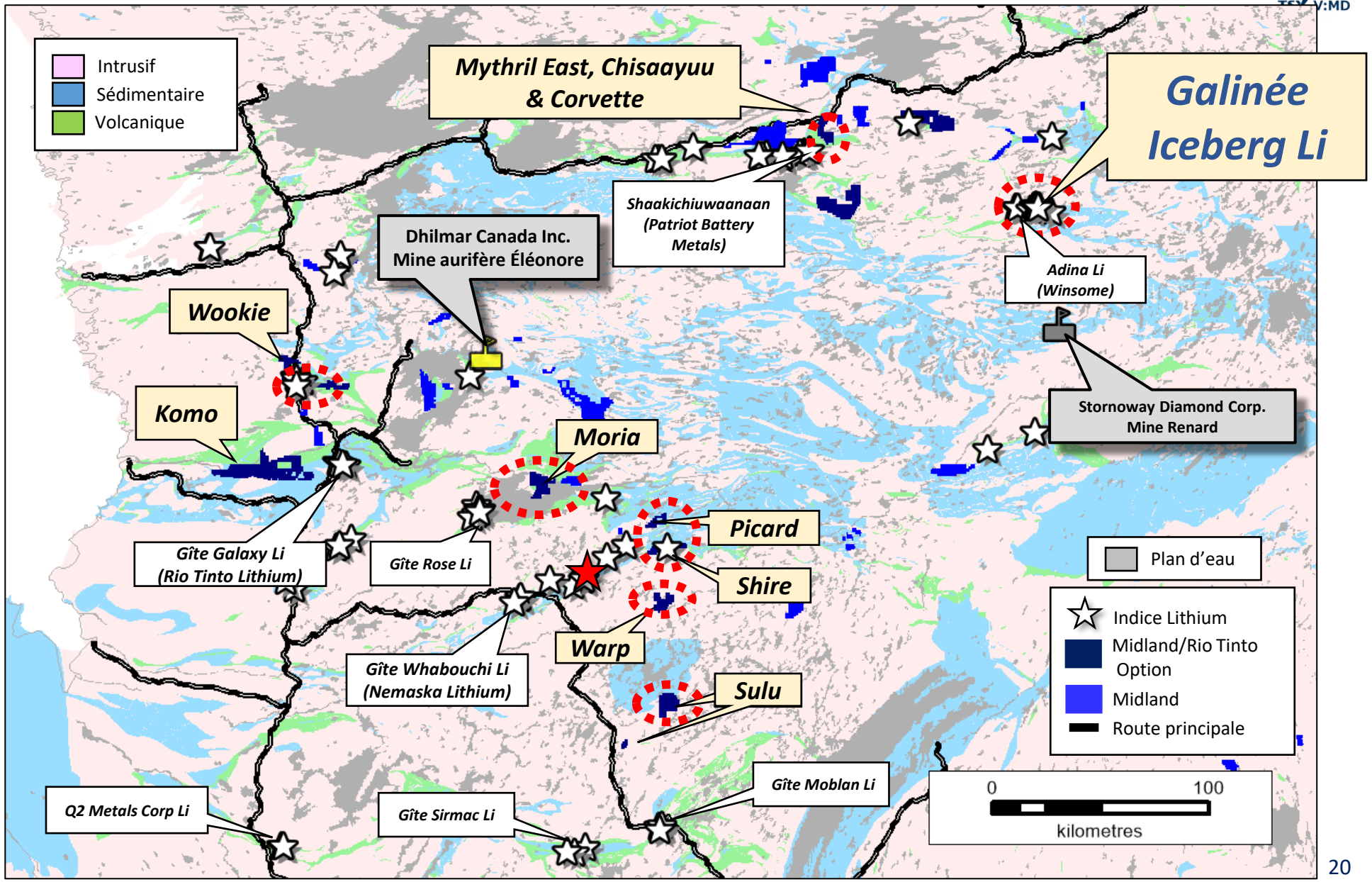

Indice lithium de la Baie-James (NE)

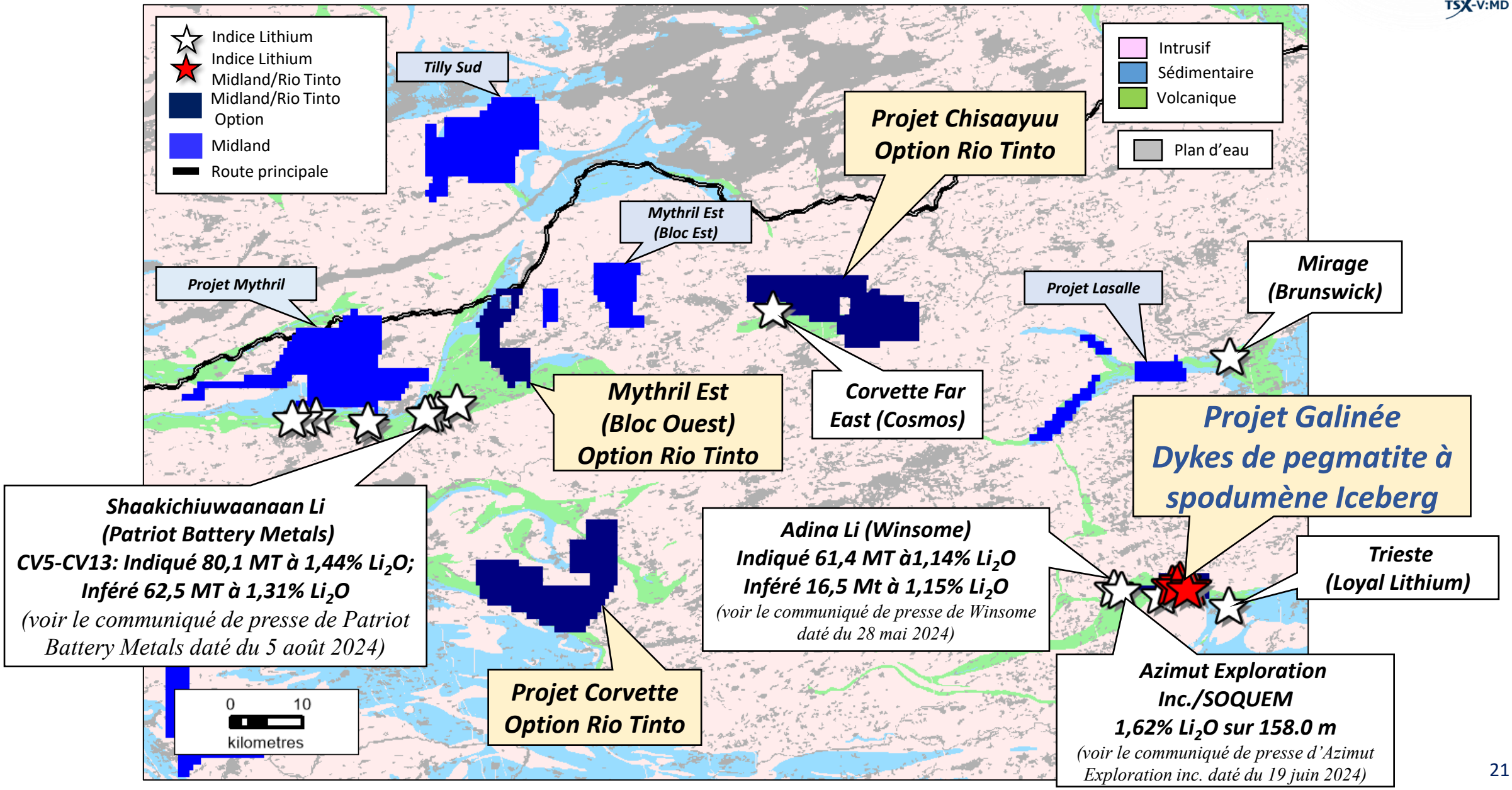

Projet Galinée

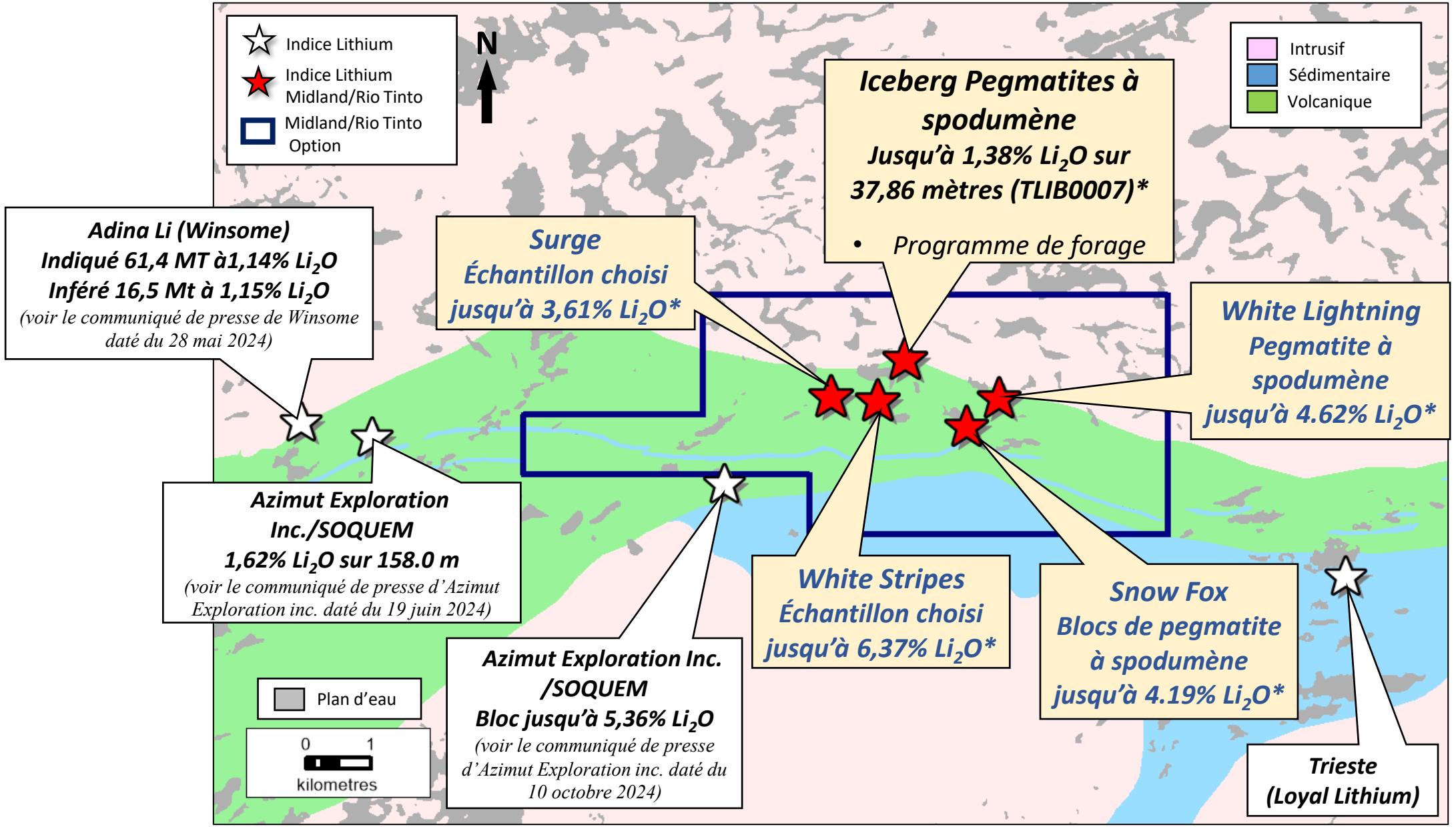

Source: voir les communiqués de presse de Midland du 16 janvier 2024 et 24 octobre 2024)

Forage 2024-2025 sur Galinée

- En 2025, **23** forages pour un total de **4 105,09m**

  (*inclus TLIB0036 DD abandonné à 46,39m*)

- **Forage RC**:
  - *Total de 9 (1 078,6m)*
  - *Verticaux (43-146m)*
- **Forage DD**:
  - *Total de 14 (3 026,49m)*
  - *-60 à -75 (177-300m)*

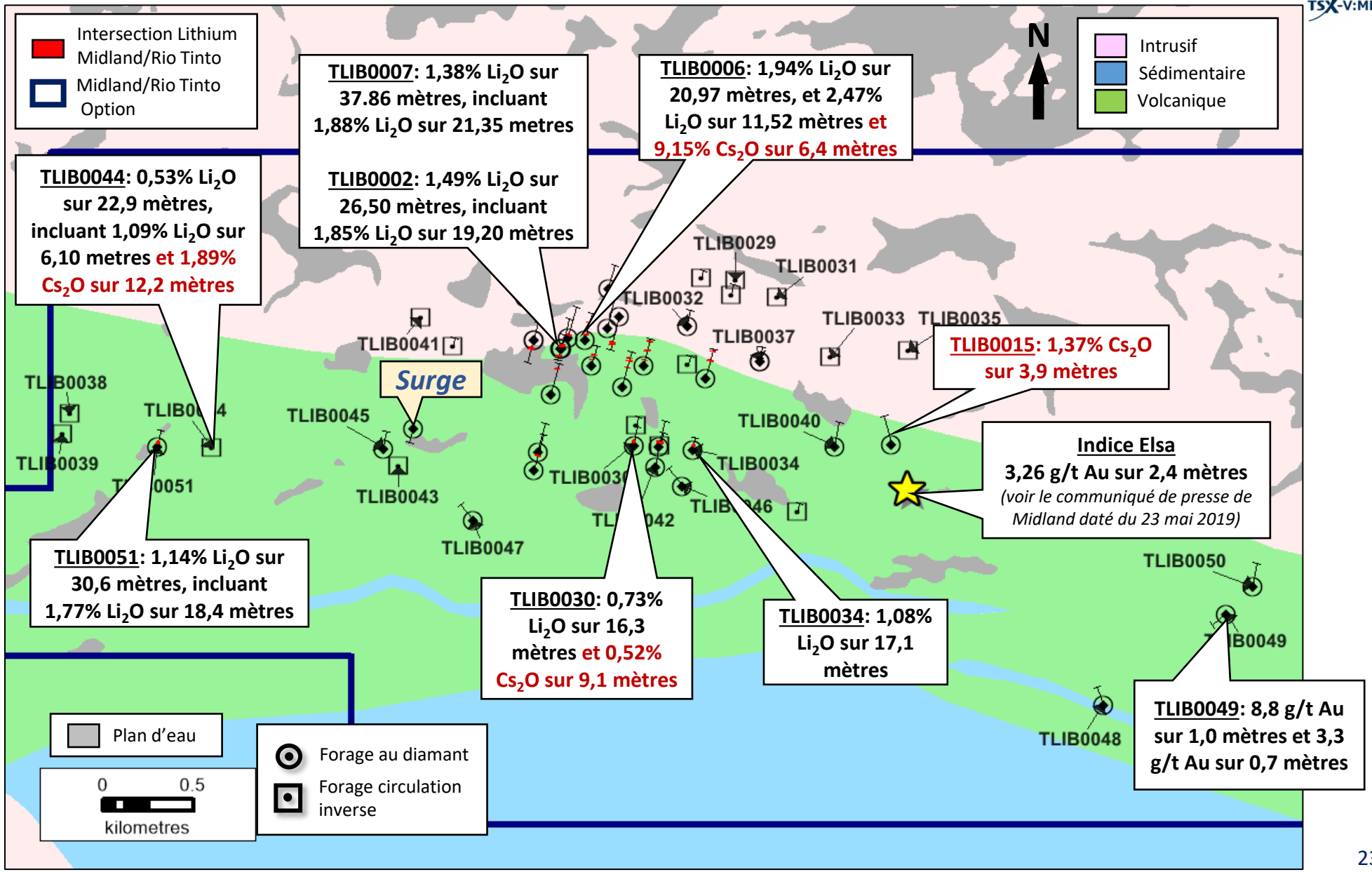

Source: Voir les communiqués de presse de Midland daté du 19 décembre 2024 et du 8 janvier 2026

Projets Midland: Eeyou Istchee Baie James

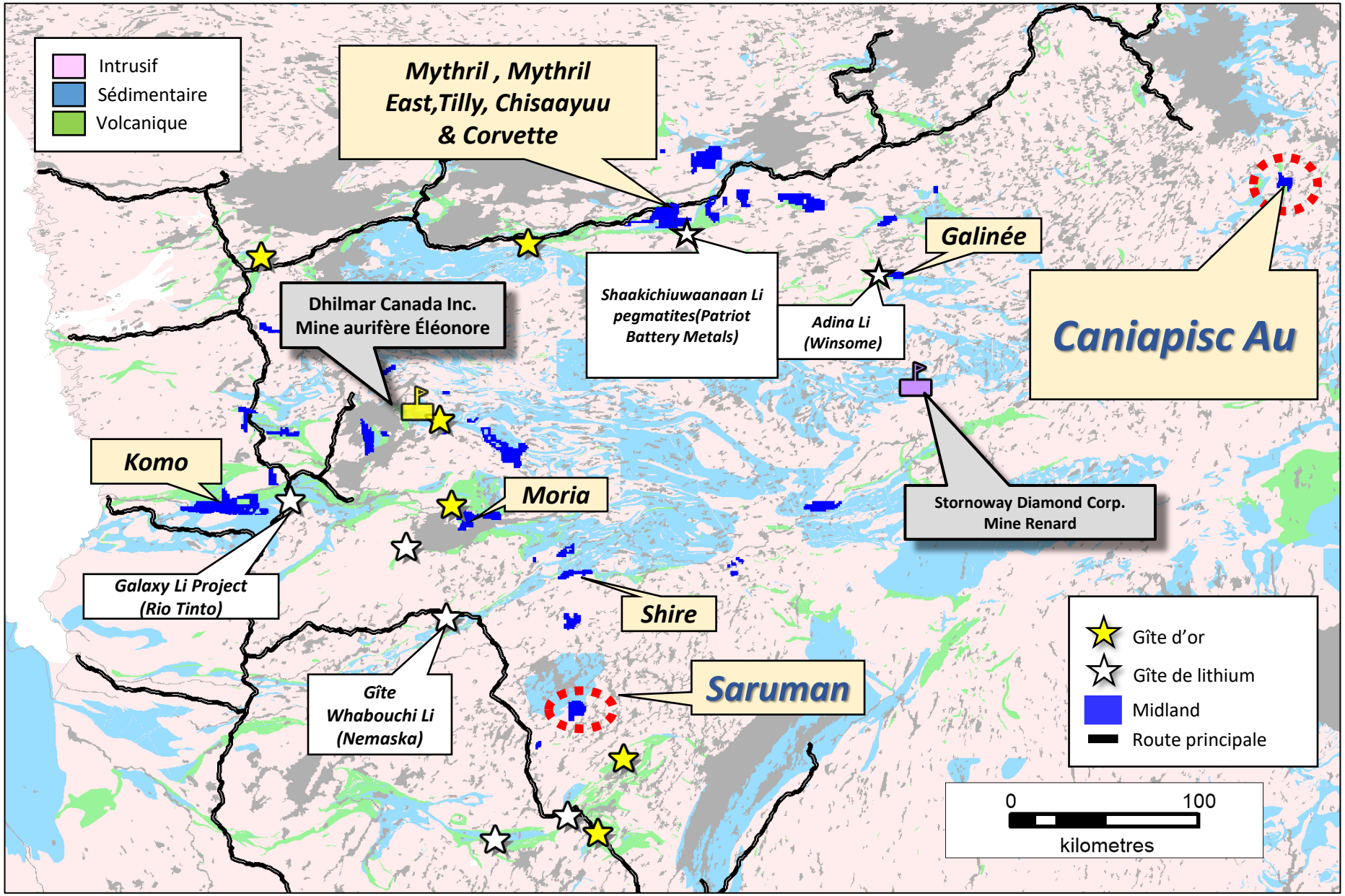

Secteur de Caniapisc Au

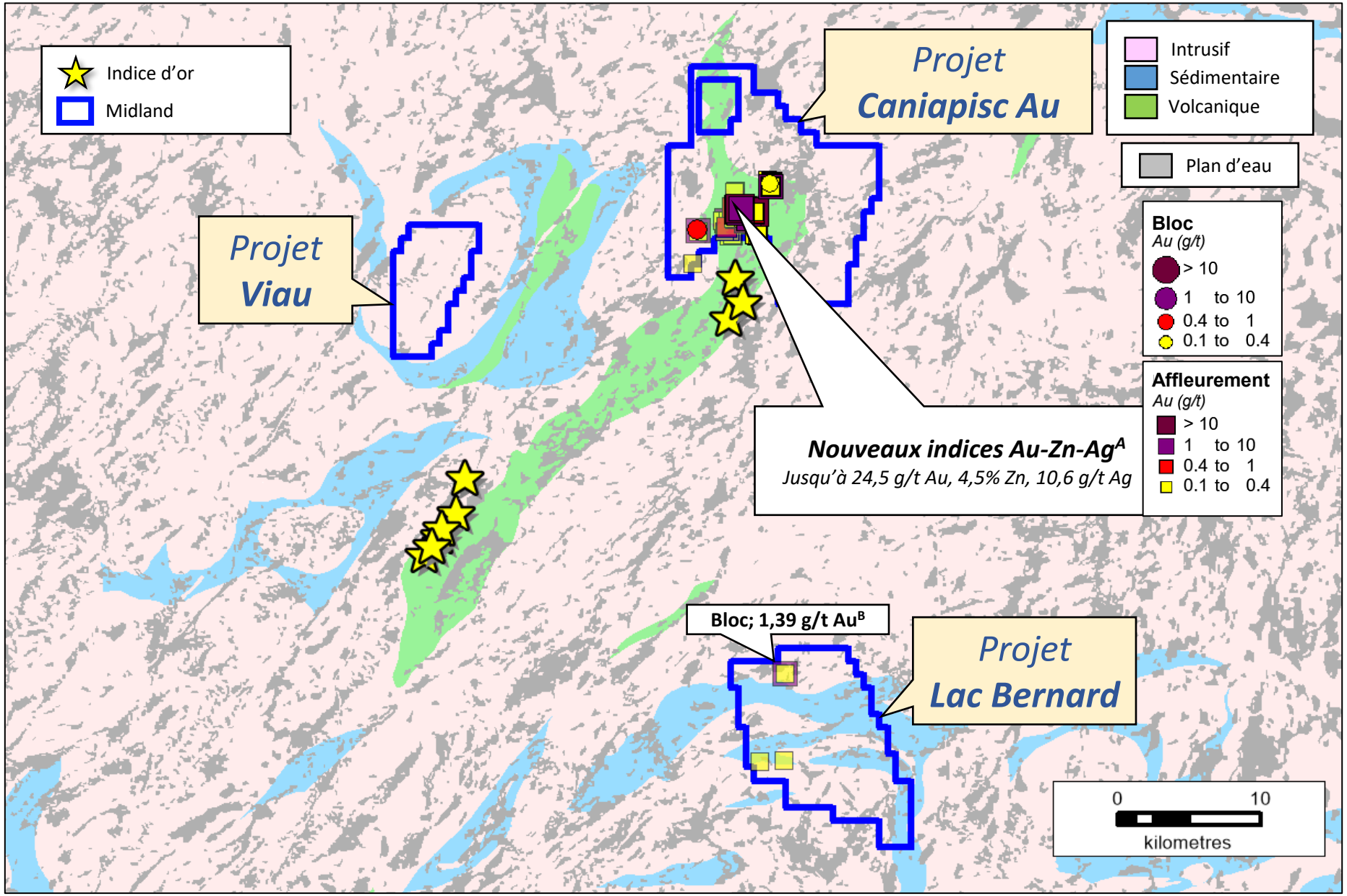

Source:
[A] Voir communiqué Midland 28 octobre 2025
[B] Rapport des travaux 1996 GM54422, MRNF

Nouveau projet Caniapisc Au

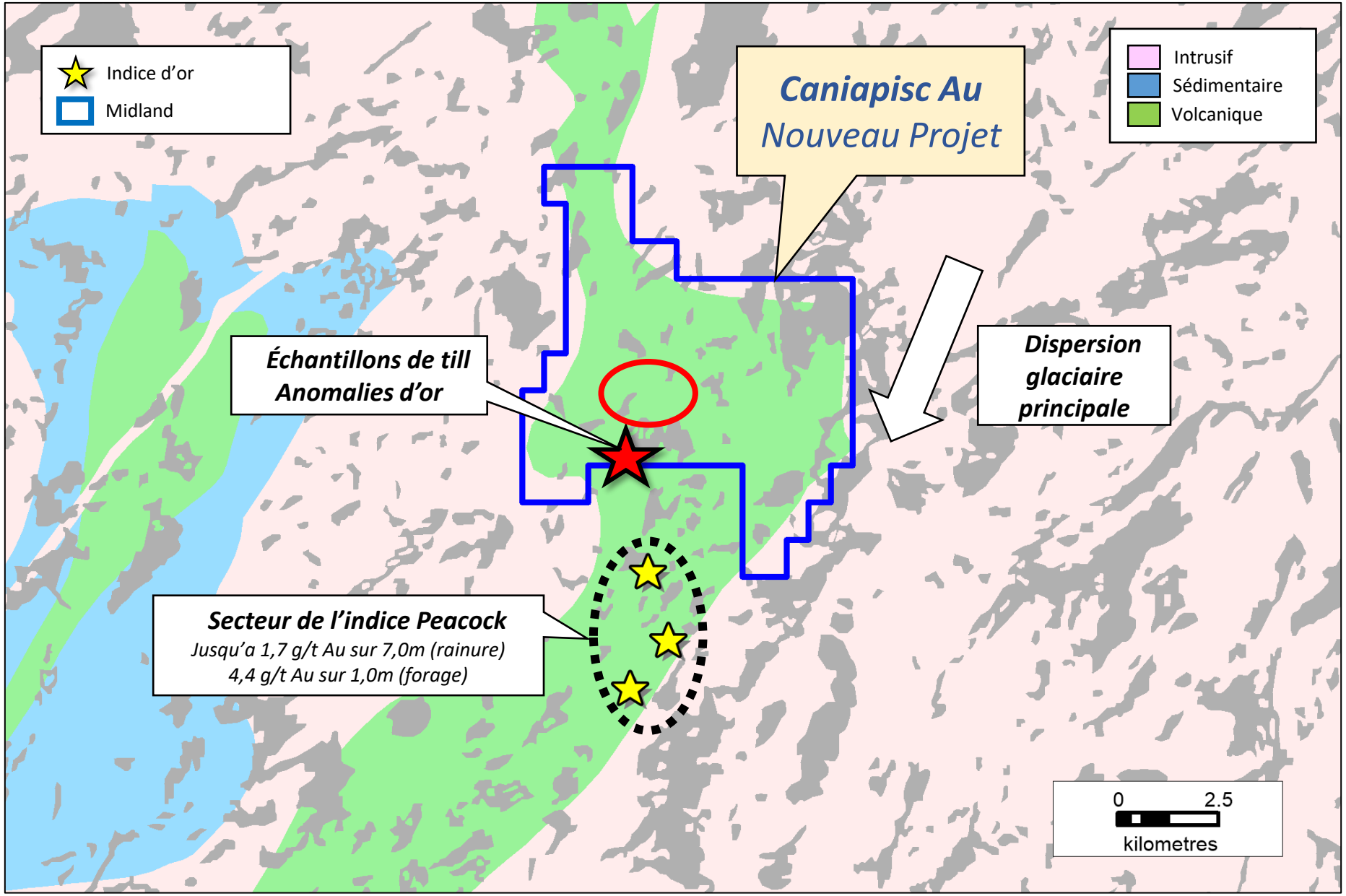

Source: Voir communiqué Midland 14 novembre 2024

Caniapisc Au: Résultats été 2025

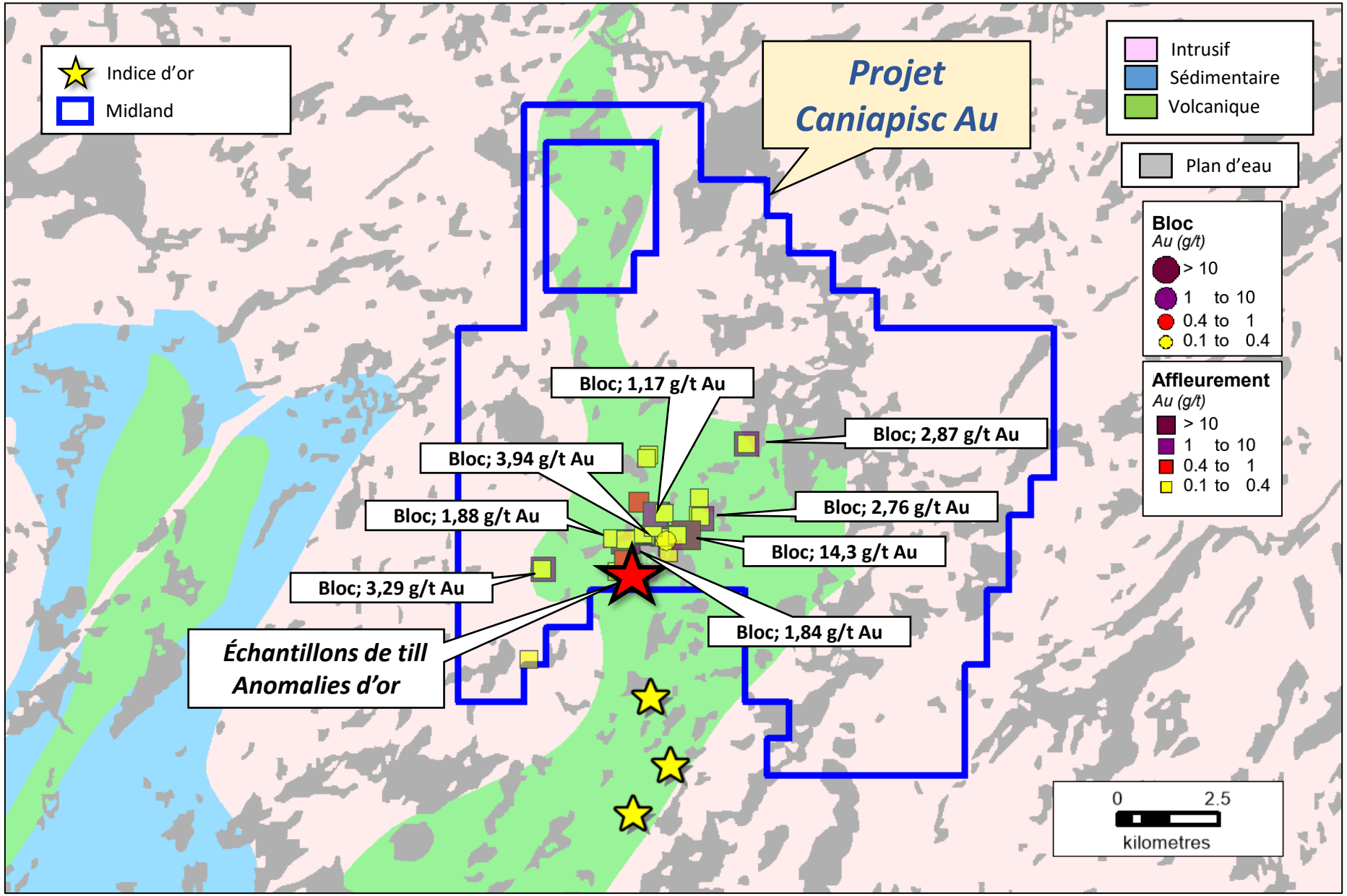

Source: Voir le communiqué 9 septembre 2025

Anomalies aurifères (roches) 2025

- C567958 - 14,3 g/t Au – bloc anguleux galette 60*50*15cm : Amphibolite, muscovite, biotite, bonne schisto, **0,5% pyrite très finement disséminés.**

- C567775 – 4,67 g/t Au et 2,3% Zn – bloc anguleux 60*60 Amphibolite a grenat, rouge-orange, Roche calcosilicaté, fortement altérée en chlorite et calcite, 4% pyrite, 1% pyrrhotite, chalcopyrite?

- C567794 – 3,3g/t Au – bloc anguleux 0,6x0,5m Sédiment riche en quartz(alt?) aspect lité avec biotite et autre phyllosilicate vert pomme (fushite), avec sulfures disseminés, 0,5% chalcopyrite, 6 % pyrite.



Source: Voir communiqué Midland 9 septembre 2025

Anomalies aurifères (roches) 2025

- C567794 – 3,3g/t Au – bloc 0,6x0,5m Sédiment riche en quartz (alt?) aspect lité avec biotite et autre phyllosilicate de couleur vert pomme (fushite), avec sulfures disséminés, 0,5% chalcopyrite, 6% pyrite.

- C567805 – 2,60 g/t Au – Bloc de 0,5 m minéralisé, rouillé, fort mag

- C567765 – 2,21 g/t Au –Bloc de 0,4 x 0,5 m, métasédiment superposé par une forte altération calco-silicatée. Altération sous forme de remplacement pénétratif régulier, hétérogène avec amas et poches de grenat ou de calcite. Pyrrhotite finement disséminée (2 %).





Source: Voir communiqué Midland 9 septembre 2025

Caniapisc Au: Résultats septembre 2025

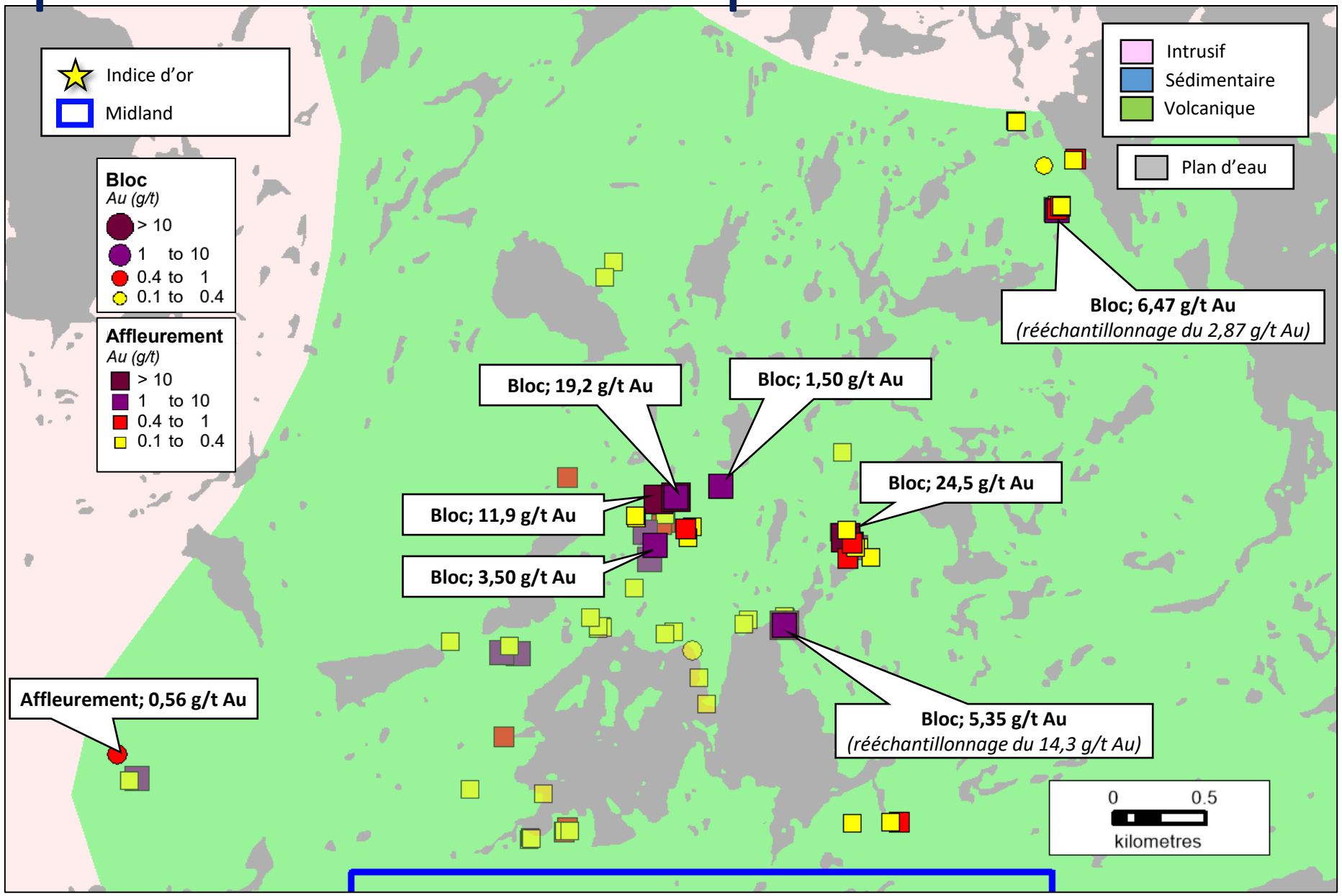

Source: Voir communiqué Midland 9 septembre 2025

Échantillons: Septembre 2025

C563926 – 19,2 g/t Au



C563928 – 1,97 g/t Au

C563907 – 6,47 g/t Au

C563931 – 11,9 g/t Au

Source: Voir communiqué Midland 28 octobre 2025

Échantillons: Septembre 2025

C563768 – 24,5 g/t Au

C563773 – 5,35 g/t Au

C563985 – 3,50 g/t Au

C563766 – 1,50 g/t Au

Source: Voir communiqué Midland 28 octobre 2025

Projets Midland – Fosse du Labrador

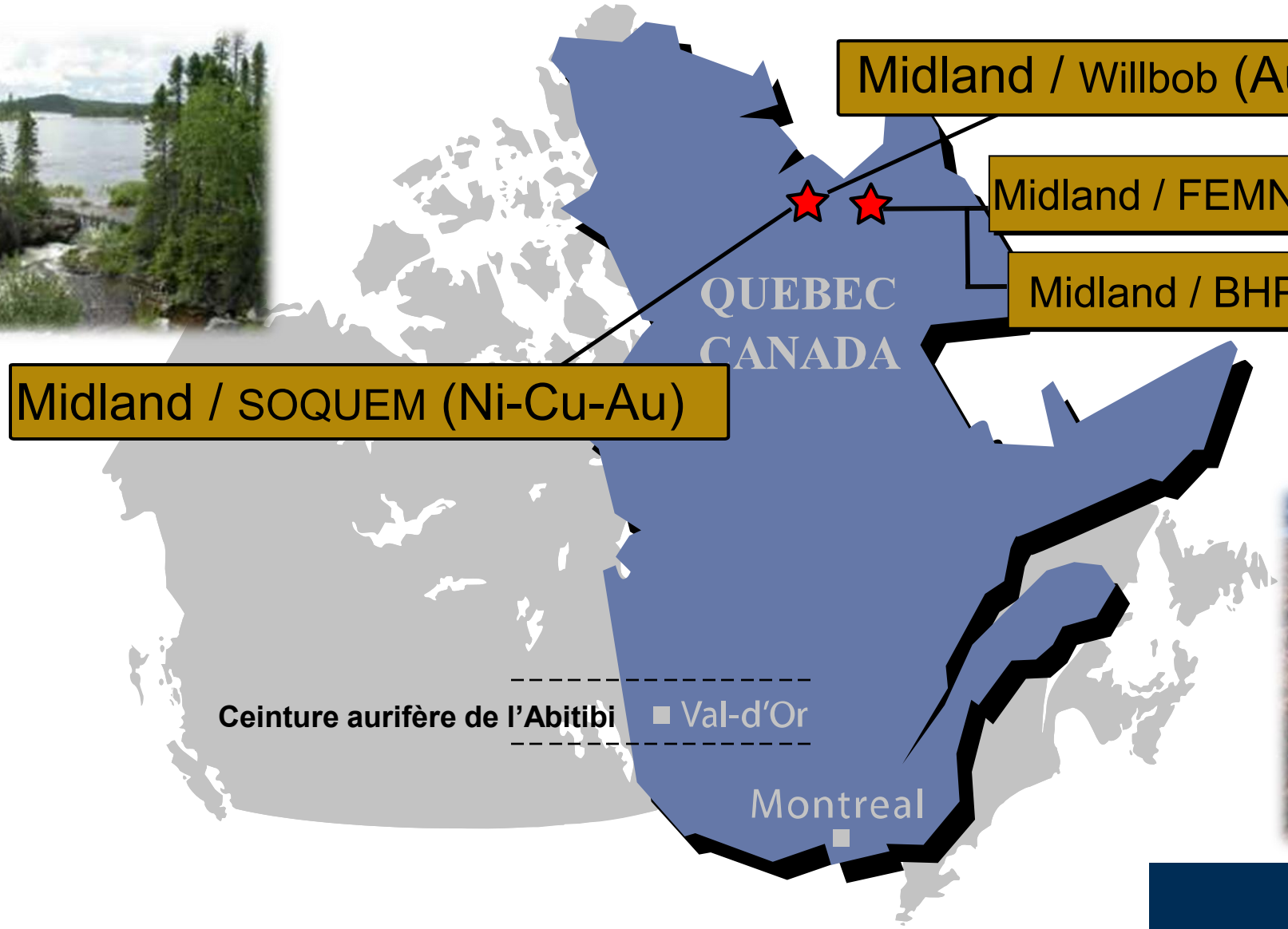

Alliance Midland BHP-SOQUEM Nunavik

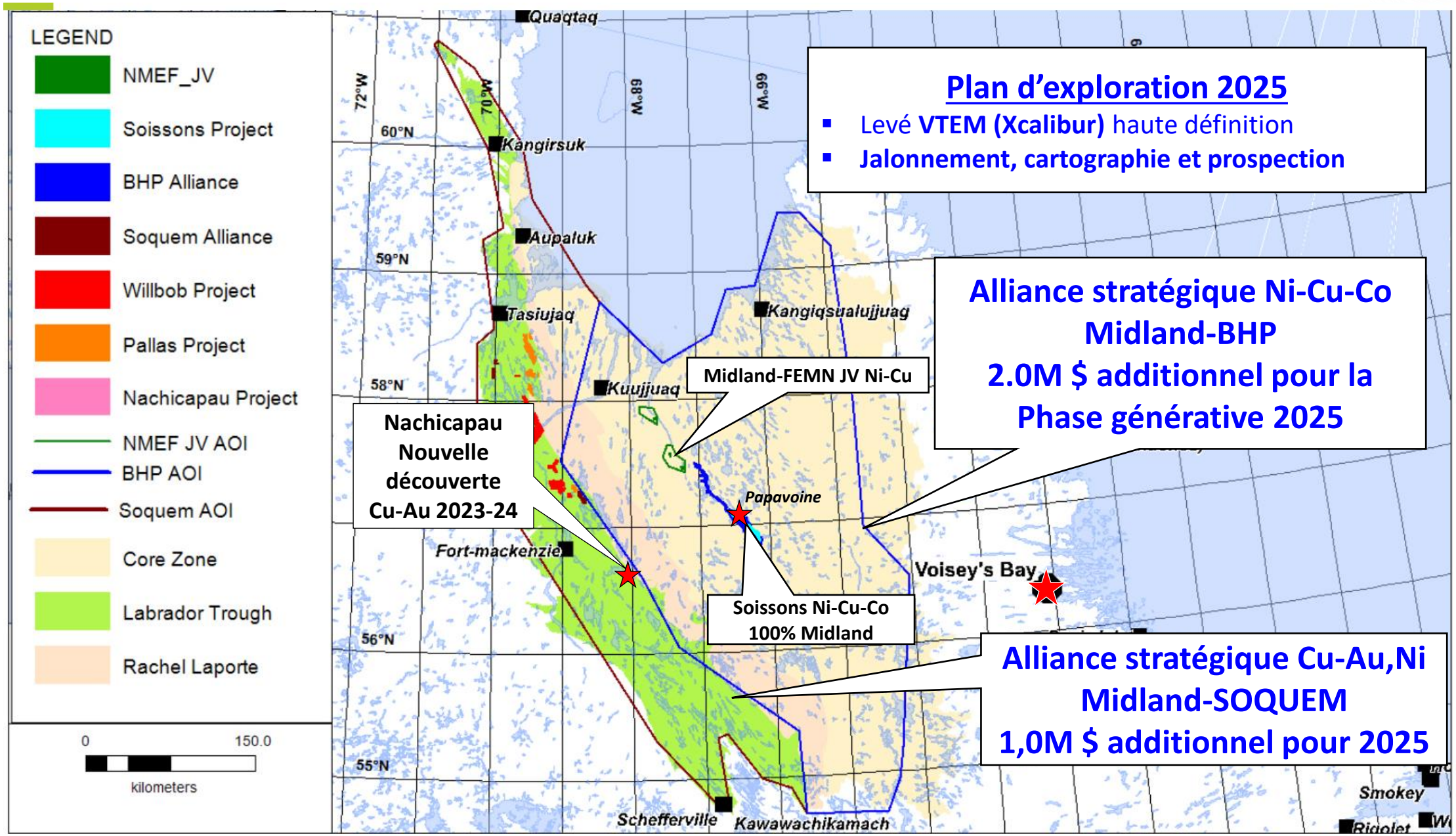

Alliance Midland-SOQUEM dans la Fosse du Labrador

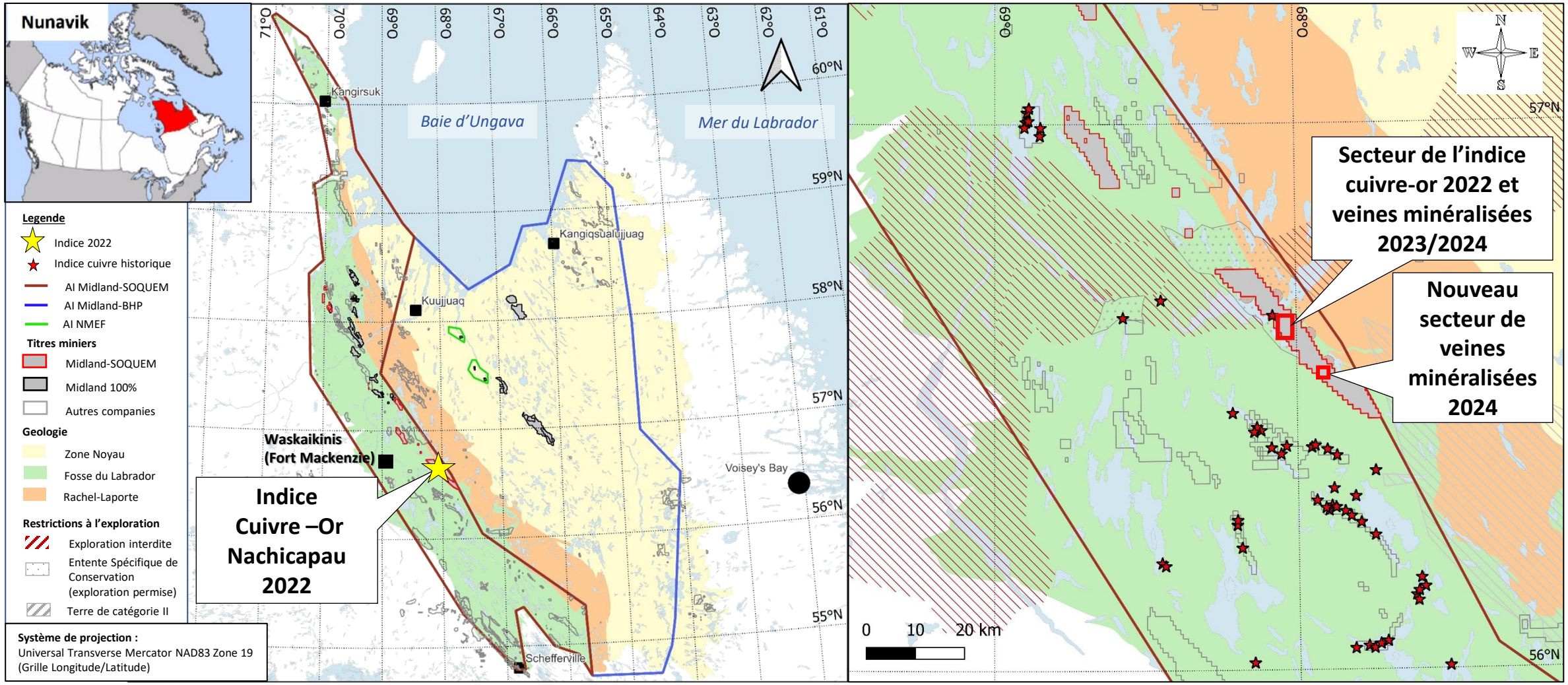

Nachicapau – Résultats 2024

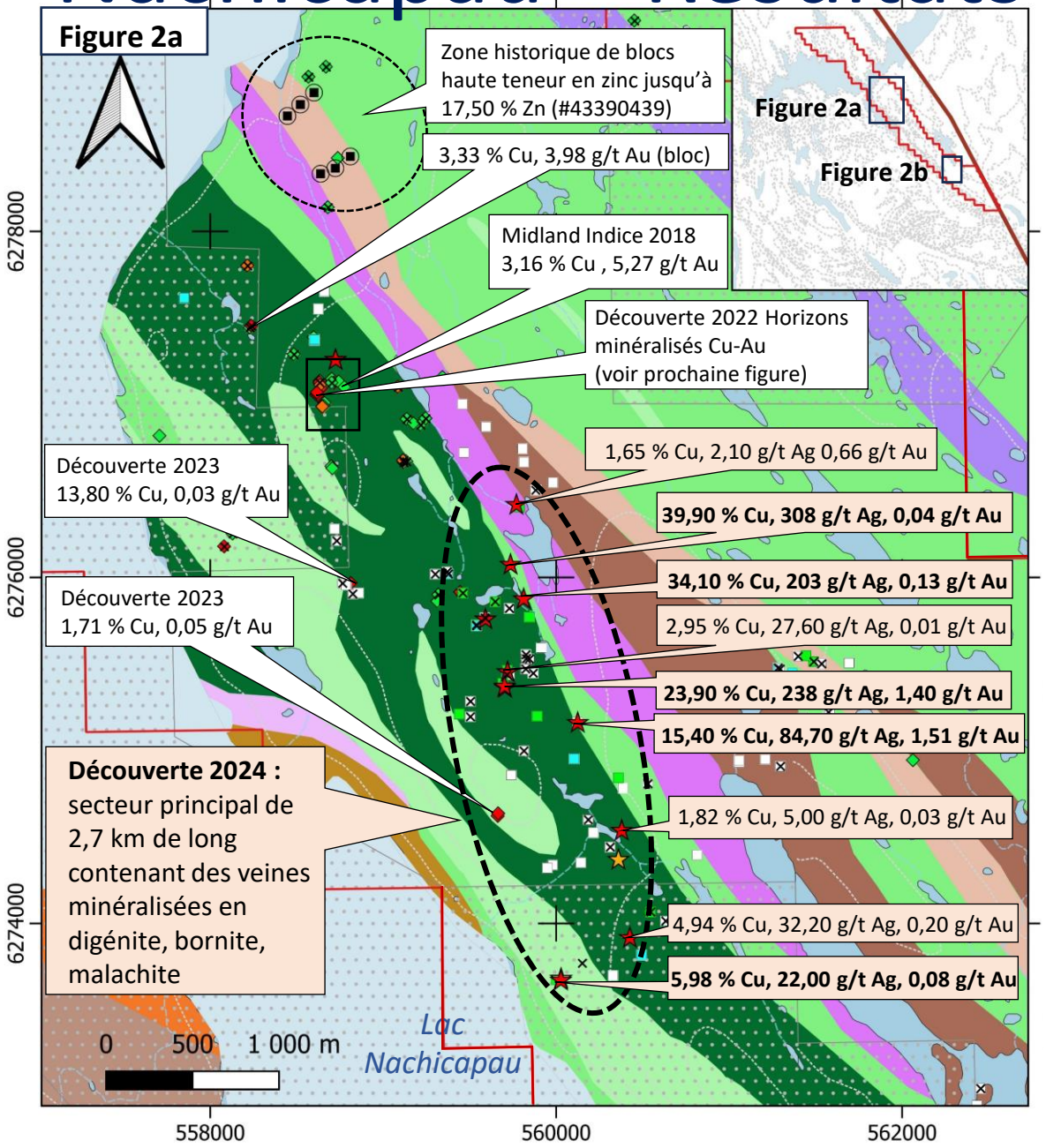

Légende

Travaux de terrain

- Résultats 2024

Échantillons de roches 2024
Cu ppm

- > 10,000
- 5,000 – 10,000
- 1,000 – 5,000
- 300 – 1,000
- < 300
- Blocs

Échantillons de roches 2022-2023
Cu ppm

- 1,000 - 5,000
- 5,000 - 10,000
- >10,000
- Blocs
- 2012 Forage Virginia

Géologie

GROUPE DU MONTAGNAIS
- Gabbro aphyrique, gabbro à olivine, gabbro à quartz

FORMATION DE MURDOCH
- Roche pyroclastique ultramafique à mafique, basalte magnétique, schiste chloriteux
- Basalte massif et coussiné
- Mudstone gris et siltite
- Dolomie magnétique interlitée avec du chert

FORMATION DE BACCUS
- Conglomérats polygéniques et monogéniques

FORMATION DE DENAULT
- Dolomie à magnétite

Titres miniers et restrictions

- Contour titres miniers Midland-SOQUEM
- Entente spécifique de conservation (exploration permise)

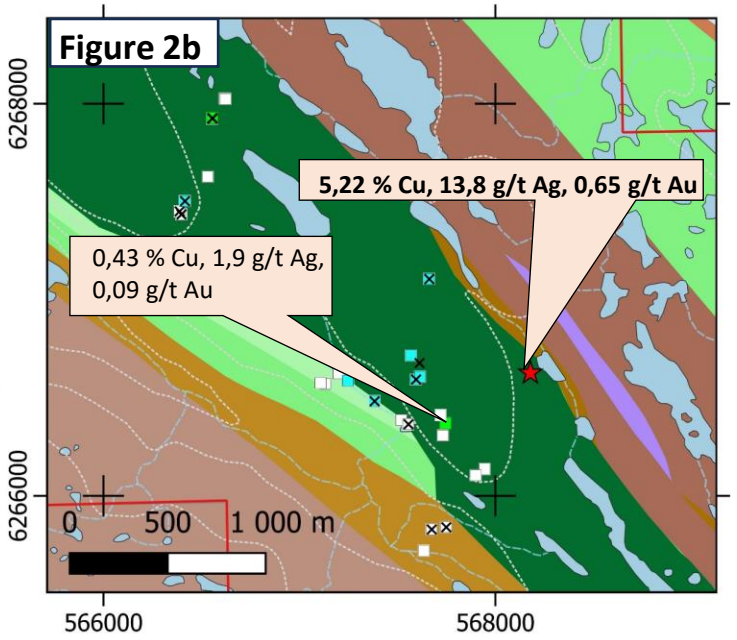

Source: Voir communiqué Midland 22 août 2024

Système de projection:
Universal Transverse Mercator
NAD83 Zone 19

Nachicapau : Échantillonnage 2022-2023

(a) Affleurement montrant des veines de malachite – bornite

(b) Veines de malachite – bornite à la surface

Photos des échantillons de Nachicapau 2024

#C1456119 : veine calcite, digénite, malachite, bornite cm

C1456119

#C1456309 : veine cm à hématite spéculaire et malachite dans un basalte épidotisé et albitisé

#C1456513 : bornite, digénite, malachite massive dans une veine dm de calcite

Meilleurs résultats 2025 sur le projet Nachicapau

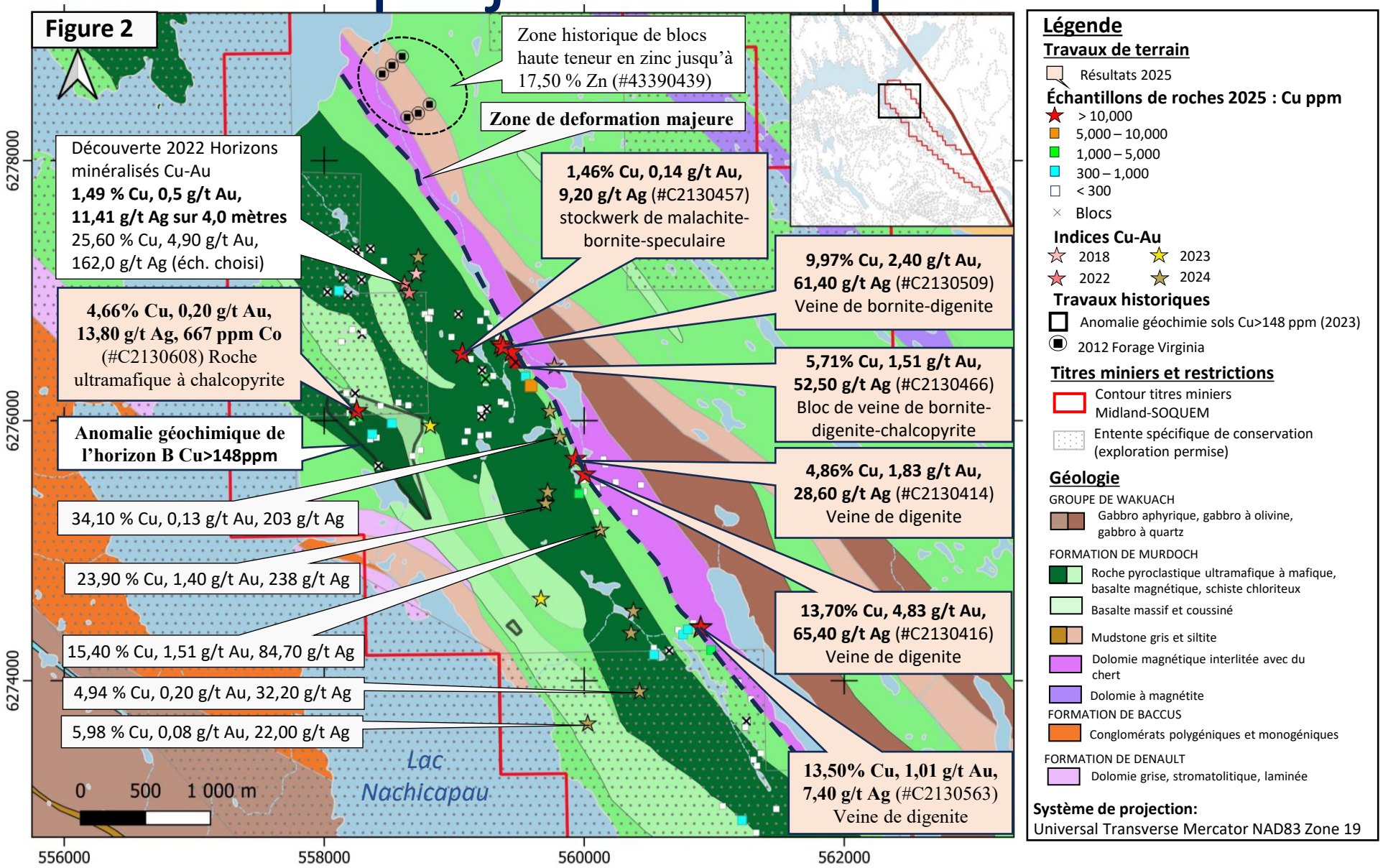

Source: Voir communiqué Midland 4 décembre 2025

Échantillons de roches 2025 collectés sur le projet Nachicapau

#C2130416 : 13,70% Cu, 4,83 g/t Au, 28,60 g/t Ag
Amas de digénite et malachite dans une veine de quartz et calcite au sein d'un encaissant mafique fortement altéré en épidote, albite

#C2130509 : 9,97% Cu, 2,40 g/t Au, 61,40 g/t Ag
Amas de digénite centimétrique dans une veine de calcite

#C2130608 : 4,66% Cu, 0,20 g/t Au, 13,80 g/t Ag
Minéralisation en pyrite et chalcopyrite disséminée dans une roche ultramafique

(Source: Voir communiqué Midland 4 décembre 2025)

Alliance Fosse du Labrador
Projet Malaco Mountain

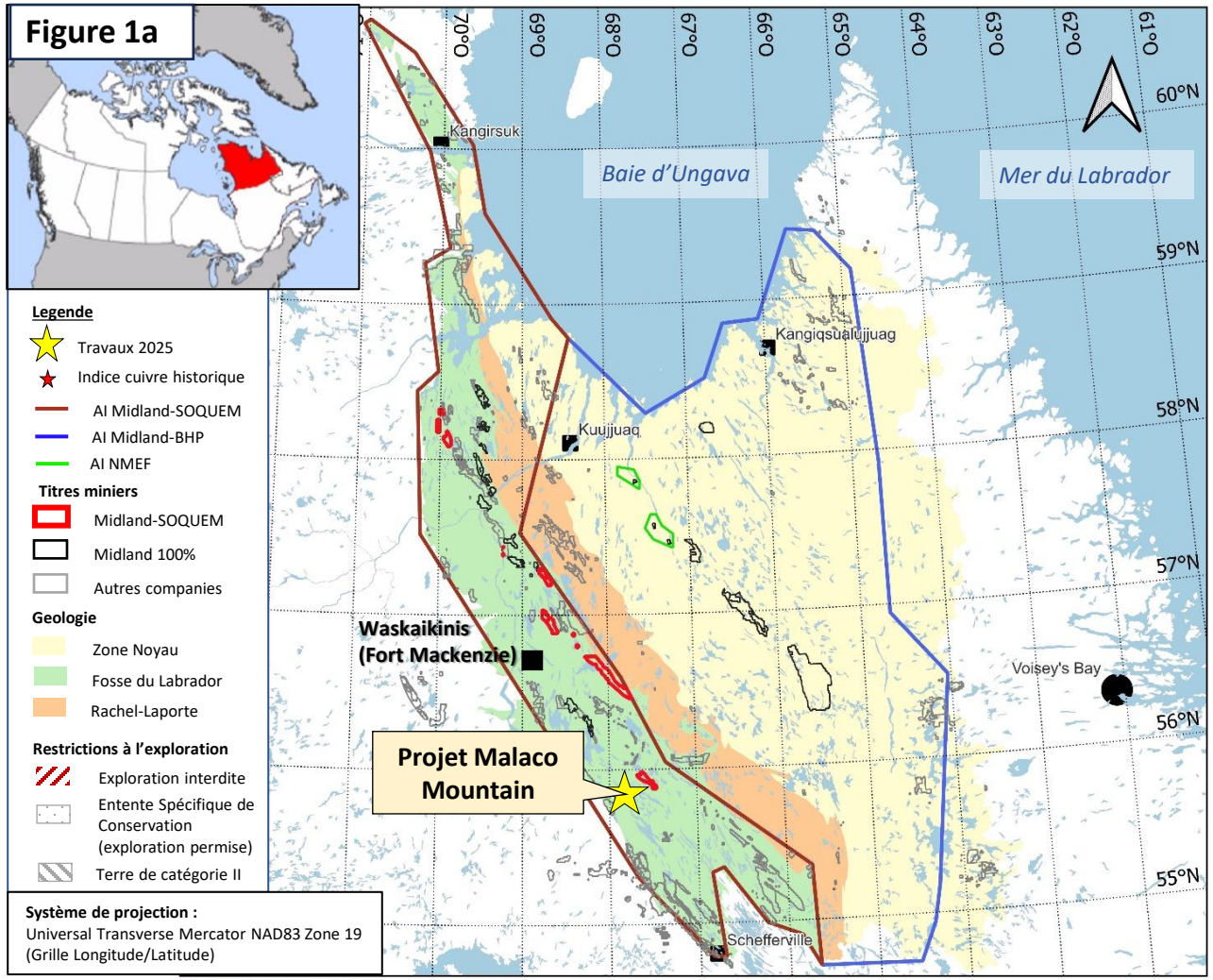

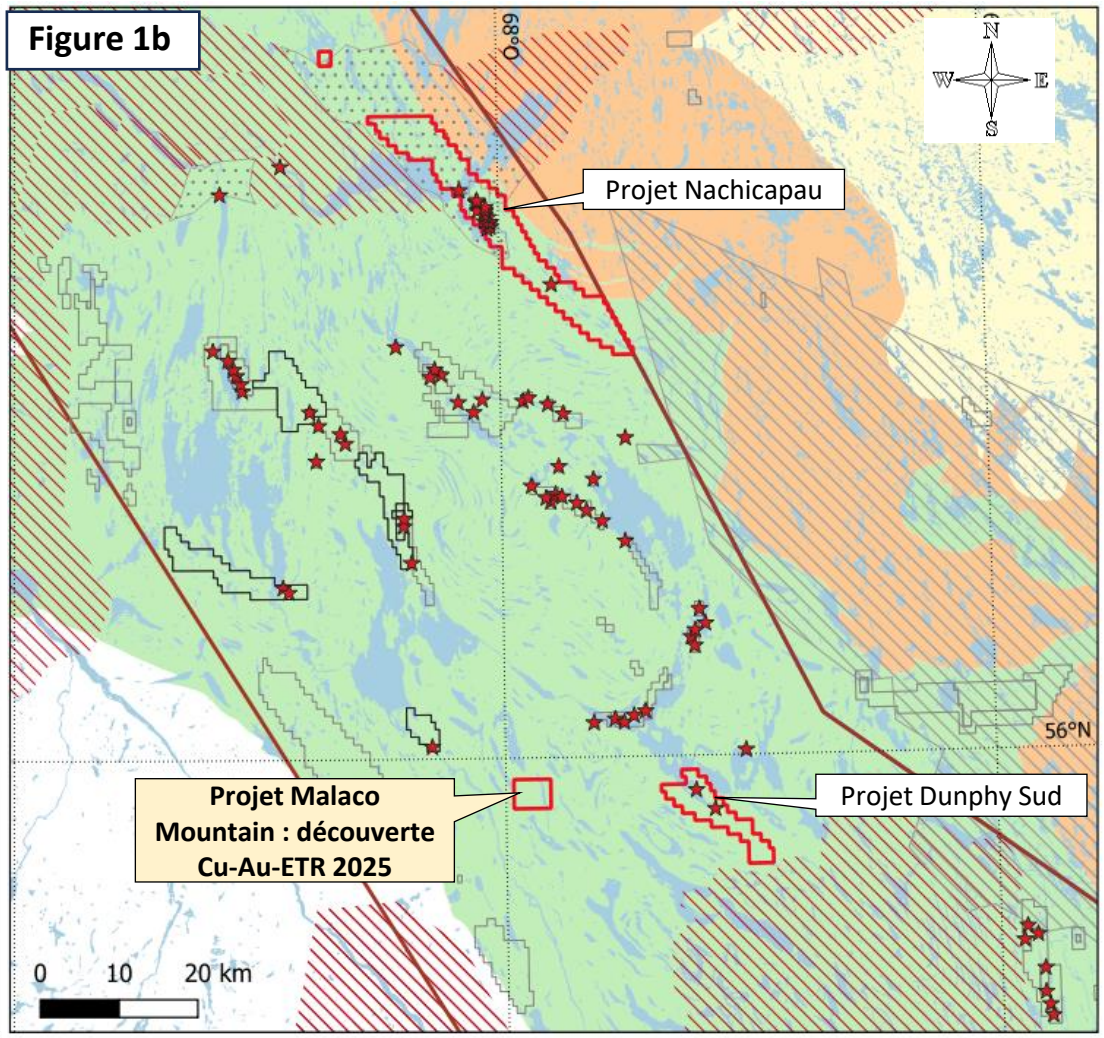

Échantillons collectés sur le projet Malaco Mountain (juin 2025)



Affleurement minéralisé de siltstones et mudstones en alternance en bandes décimétriques

#C1456708 : **31,60 % Cu, 6,92 g/t Au, 0,16 % ETR, 0,20 % Co, 37,30 g/t Ag**
Horizon massif riche en chalcopyrite, malachite et azurite

#C1456709 : **0,39 % ETR, 0,65 % Cu, 0,05 g/t Au, 0,008 % Co, 1,20 g/t Ag**
Siltstone minéralisé à 3% chalcopyrite et fortement carbonaté

#C1456710 : **12,30 % Cu, 0,36 g/t Au, 0,57 % ETR, 0,02 % Co, 6,60 g/t Ag**
Veine de calcite et malachite

(Source: Voir communiqué Midland 30 septembre 2025)

Localisation des échantillons de roches 2025 sur le projet Malaco Mountain

Localisation des échantillons 2025 sur une vue schématique en plan – projet Malaco Mountain

Légende

Travaux 2025

Résultats juin 2025

Cu %/Au ppm/ETR %

Résultats septembre 2025

Cu %/Au ppm/ETR %

Échantillons de roches 2025

- > 1,00% Cu
- 0,10 – 1,00% Cu
- < 0,10%Cu

Minéralisation

- Veine semi massive à massive de chalcopyrite-pyrite
- Chalcopyrite patchy et disséminée
- Imprégnation de malachite-azurite

Géologie

- Mort Terrain
- Gabbro, gabbro à olivine
- Argilite carbonatée / Argilite cherteuse

NAD 83 UTM Zone 19

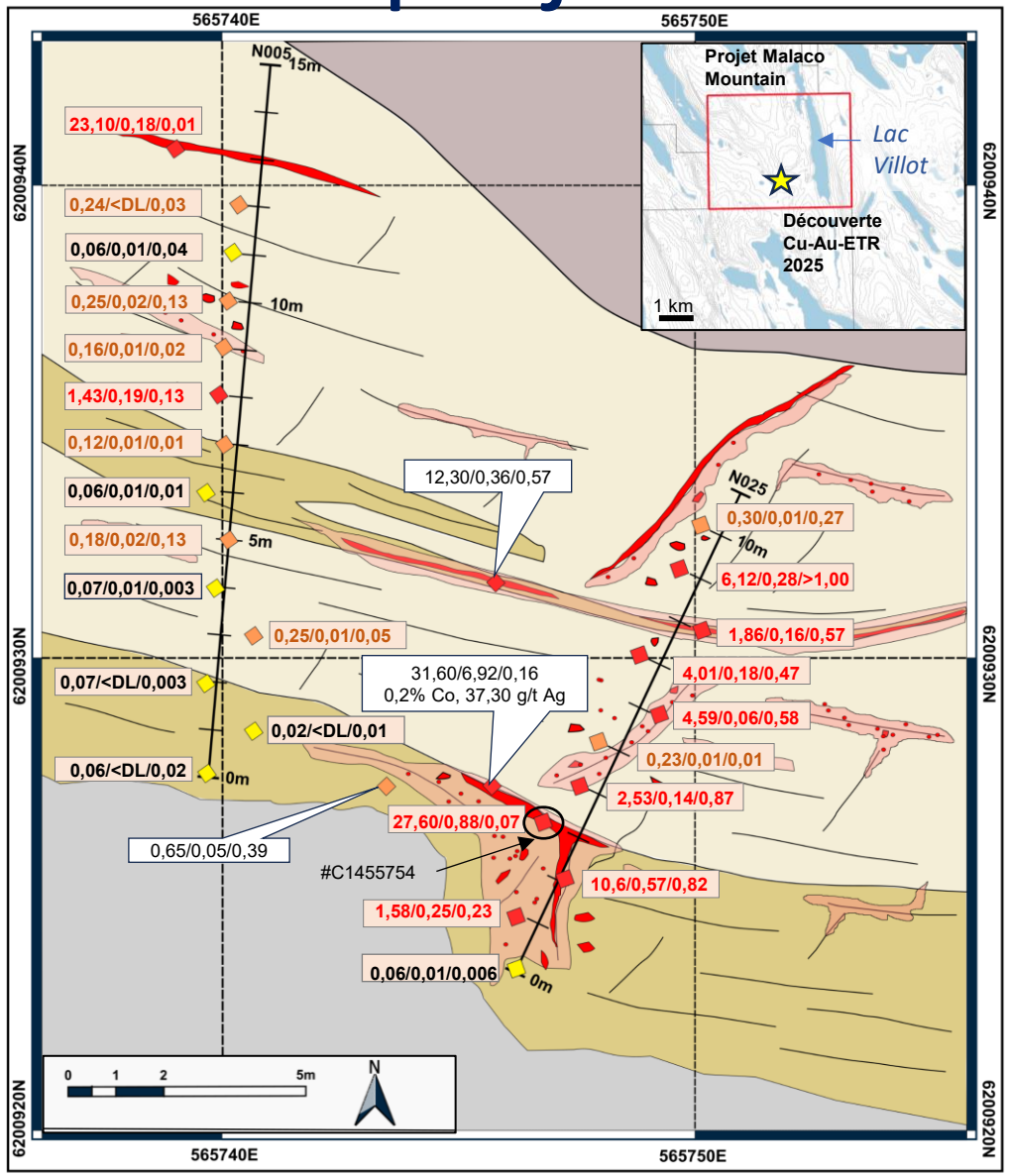

C1455754 : **27,60% Cu, 877 ppb Au, 0,06% ETR, 3450 ppm Co, 32,40 g/t Ag**

Horizon de sulfures massifs subparallèle au litage, 80% de chalcopyrite massive, 5% de pyrite fine, 10% de malachite

(Source: Voir communiqué Midland 30 septembre 2025)

Échantillons de roches collectés sur le projet Malaco Mountain (septembre 2025)



C1455761 : **6,12% Cu, 280 ppb Au, >1% ETR, 675 ppm Co, 6,80 g/t Ag**

Veine de calcite en cisaillement, 10 % chalcopyrite, 2 % malachite

C1455755 : **2,53% Cu, 136 ppb Au, 0,87% ETR, 168 ppm Co, 3,10 g/t Ag**

Argilite grise avec veinules de calcite, 5% de chalcopyrite, 2% de malachite, altération pervasive en carbonates

C1455757 : **4,59% Cu, 61 ppb Au, 0,58% ETR, 125 ppm Co, 2,60 g/t Ag**

Argilite grise avec altération pervasive en silice et carbonates, 1-2% chalcopyrite disséminée et 5% de malachite

(Source: Voir communiqué Midland 4 novembre 2025)

Localisation Projet Willbob-Kan

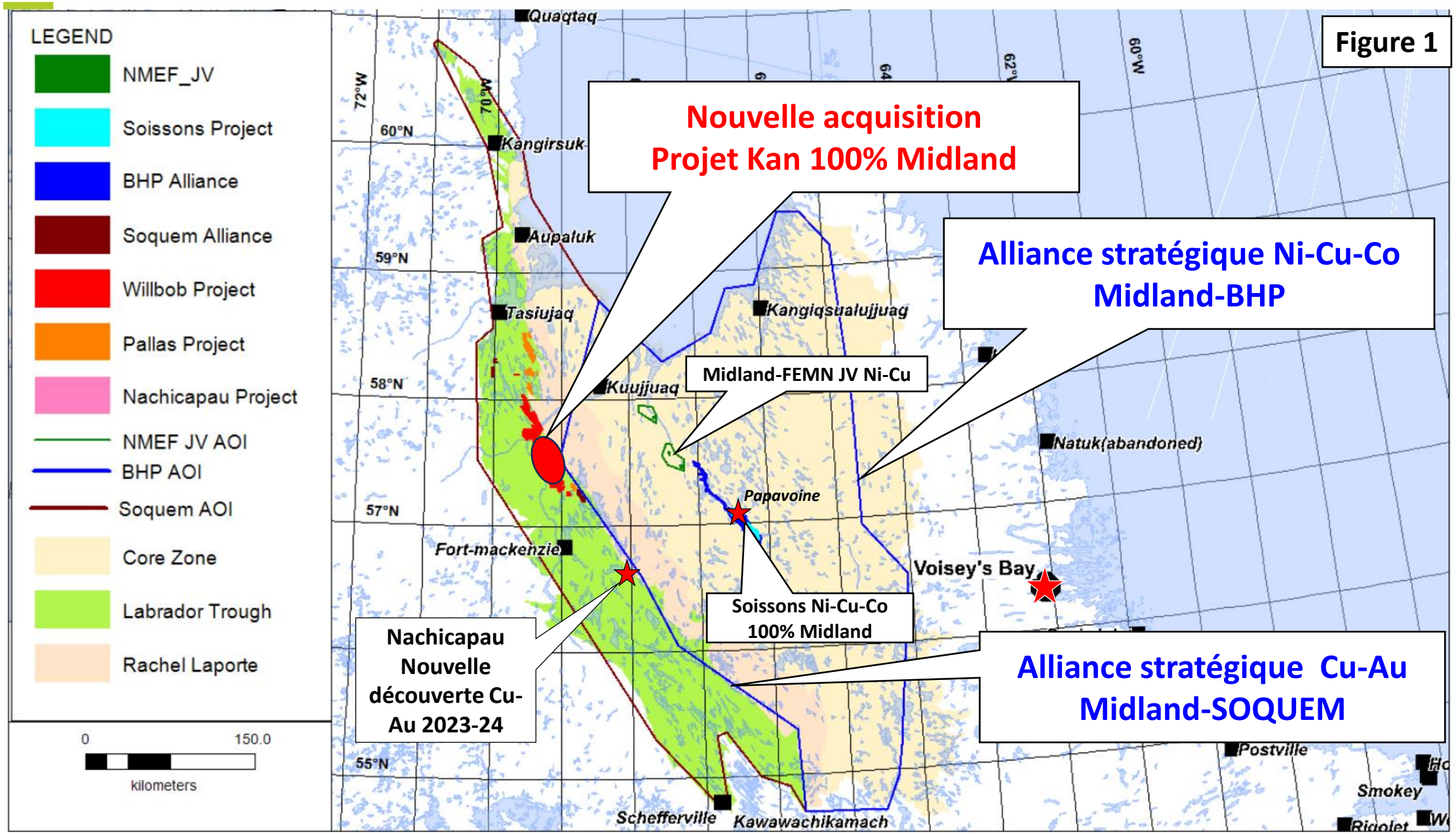

Indices aurifères Willbob

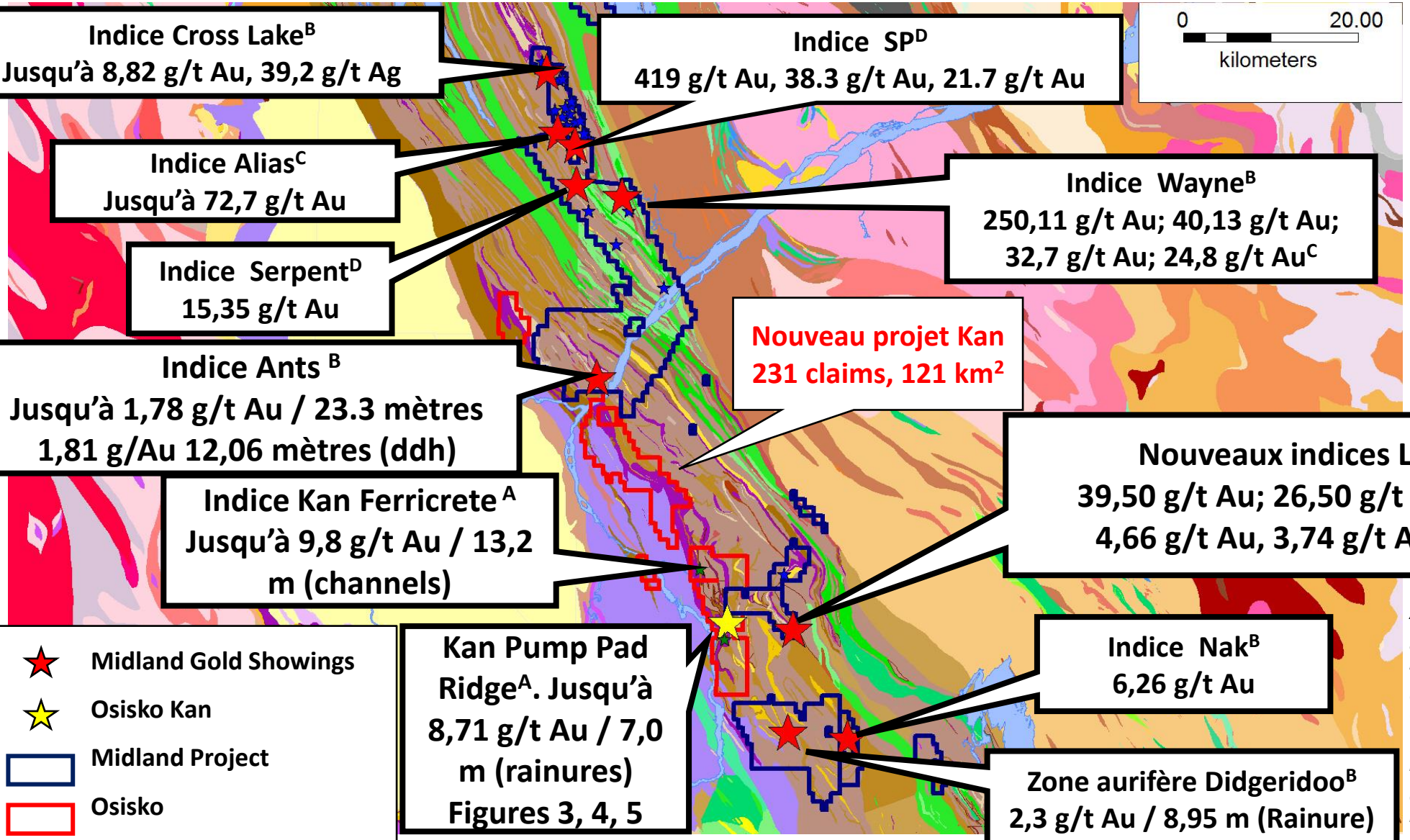

Indice Cross Lake[B]
Jusqu'à 8,82 g/t Au, 39,2 g/t Ag

Indice SP[D]
419 g/t Au, 38.3 g/t Au, 21.7 g/t Au

Indice Alias[C]
Jusqu'à 72,7 g/t Au

Indice Wayne[B]
250,11 g/t Au; 40,13 g/t Au;
32,7 g/t Au; 24,8 g/t Au[C]

Indice Serpent[D]
15,35 g/t Au

Nouveau projet Kan
231 claims, 121 km²

Indice Ants [B]
Jusqu'à 1,78 g/t Au / 23.3 mètres
1,81 g/Au 12,06 mètres (ddh)

Nouveaux indices Lac Canyon[E]
39,50 g/t Au; 26,50 g/t Au; 9,85 g/t Au
4,66 g/t Au, 3,74 g/t Au, 2,96 g/t Au

Indice Kan Ferricrete [A]
Jusqu'à 9,8 g/t Au / 13,2 m (channels)

Kan Pump Pad Ridge[A]. Jusqu'à 8,71 g/t Au / 7,0 m (rainures)
Figures 3, 4, 5

Indice Nak[B]
6,26 g/t Au

Zone aurifère Didgeridoo[B]
2,3 g/t Au / 8,95 m (Rainure)

- Midland Gold Showings
- Osisko Kan
- Midland Project
- Osisko

Source:
[A]:Voir rapport des travaux Hébert et al., (2017); GM-70234 (MRNF)
[B]: Voir communiqué Midland 14 décembre 2017
[C]: Voir communiqué Midland 29 août 2017
[D]: Voir communiqué Midland 17 octobre 2017
[D]: Voir communiqué Midland 1 août 2024

Kan – Indice Pump Pad Ridge



Figure 6. Indice Pump Pad Ridge. Jusqu'à 8,71 g/t Au / 7,0 mètres (rainures). Formation de fer silicatée et carbonatée avec de nombreux filons de quartz.

Source: Voir rapport des travaux Hébert et al., (2017); GM-70234 (MRNF)

Pourquoi choisir Exploration Midland

- Équipe de gestion et technique expérimentée;
- Excellente structure du capital et bien financé avec plus de 11,0 M$ en banque. Plus de 12,0 M$ (MD 9,75M$ – Partenaires 2,25M$) en exploration en 2026 avec un minimum de 15 000 mètres de forage;
- Placements privés de 5,1 M$ avec Centerra en juillet 2025 (Détient 9,9%);
- Modèle d'entreprise de type *Joint-Venture* attrayant et fructueux;
- Importants partenariats avec BHP, Rio Tinto, Barrick, Centerra, Agnico Eagle, Wallbridge, Fresnillo (2), SOQUEM, Electric Elements, Abcourt et FEMN.
- Nouvelles découvertes aurifères et métaux critiques récentes avec d'excellents potentiels pour des gisements de classe mondiale;
- **Nouvelle découverte significative Cu-Au à l'est de la mine Détour, nouvelles découvertes Au et Cu-Au à haute teneur dans la Fosse du Labrador et nouvelles découvertes Li avec Rio Tinto à la Baie-James.**

Merci beaucoup!!

www.midlandexploration.com